

# GESETZBLATT

## FÜR BADEN-WÜRTTEMBERG

2015

Ausgegeben Stuttgart, Montag, 13. Juli 2015

Nr. 14

Tag	INHALT	Seite
23. 6. 15	<b>Gesetz zur Neuordnung des Rechts des Naturschutzes und der Landschaftspflege</b> . . . . .	585
23. 6. 15	Verordnung des Justizministeriums zur Änderung der Verordnung über die Ausbildung und Prüfung der Rechtspflegerinnen und Rechtspfleger . . . . .	628
3. 7. 15	Verordnung des Wissenschaftsministeriums über die Festsetzung von Zulassungszahlen an den Pädagogischen Hochschulen im Wintersemester 2015/2016 und im Sommersemester 2016 (Zulassungszahlenverordnung-PH 2015/2016 – ZZVO-PH 2015/2016). . . . .	629
17. 6. 15	Bekanntmachung des Ministeriums für Wissenschaft, Forschung und Kunst über die Änderung der Satzung der Stiftung evalag (Evaluationsagentur Baden-Württemberg) . . . . .	633
17. 6. 15	Änderung der Prüfungsordnung des Regierungspräsidiums Karlsruhe für die Durchführung von Fortbildungsprüfungen zur Verwaltungsfachwirtin / zum Verwaltungsfachwirt Fachrichtung Kommunal- und Landesverwaltung . . . . .	634

### Gesetz zur Neuordnung des Rechts des Naturschutzes und der Landschaftspflege

Vom 23. Juni 2015

Der Landtag hat am 17. Juni 2015 das folgende Gesetz beschlossen:

#### Artikel 1

Gesetz des Landes Baden-Württemberg  
zum Schutz der Natur und zur Pflege der Landschaft  
(Naturschutzgesetz – NatSchG)<sup>1</sup>

#### INHALTSÜBERSICHT

##### Teil 1

##### Allgemeine Vorschriften

- § 1 Regelungsgegenstand dieses Gesetzes
- § 2 Verpflichtung der öffentlichen Hand zum Schutz der Natur
- § 3 Naturschutz als Aufgabe für Erziehung, Bildung und Forschung

<sup>1</sup> Dieses Gesetz dient der Umsetzung folgender Richtlinien:

1. Richtlinie 92/43/EWG des Rates vom 21. Mai 1992 zur Erhaltung der natürlichen Lebensräume sowie der wild lebenden Tiere und Pflanzen (ABl. L 206 vom 22. Juli 1992, S. 7), zuletzt geändert durch Richtlinie 2013/17/EU (ABl. L 158 vom 10. Juni 2013, S. 193),

- § 4 Vollzug der Naturschutzvorschriften
- § 5 Fördergrundsätze, Zuwendungen, Aufwendungsersatz
- § 6 Aufgaben der Behörden und Planungsträger
- § 7 Land-, Forst- und Fischereiwirtschaft
- § 8 Naturschutzorientierte Umweltbeobachtung,  
Bericht zur Lage der Natur
- § 9 Naturschutz-Gütesiegel

##### Teil 2

##### Landschaftsplanung

- § 10 Inhalte der Landschaftsplanung
- § 11 Landschaftsprogramm und Landschaftsrahmenpläne
- § 12 Landschaftspläne und Grünordnungspläne
- § 13 Grenzüberschreitende Planung

2. Richtlinie 2009/147/EG des Europäischen Parlaments und des Rates vom 30. November 2009 über die Erhaltung der wild lebenden Vogelarten (ABl. L 20 vom 26. Januar 2010, S. 7), geändert durch Richtlinie 2013/17/EU (ABl. L 158 vom 10. Juni 2013, S. 193),
3. Richtlinie 1999/22/EG des Rates vom 29. März 1999 über die Haltung von Wildtieren in Zoos (ABl. L 94 vom 9. April 1999, S. 24),
4. Richtlinie 2001/42/EG des Europäischen Parlaments und des Rates vom 27. Juni 2001 über die Prüfung der Umweltauswirkungen bestimmter Pläne und Programme (ABl. L 197 vom 21. Juli 2001, S. 30).

Teil 3	Teil 7
Allgemeiner Schutz von Natur und Landschaft	Anerkennung und Mitwirkung von Naturschutzvereinigungen
§ 14 Eingriffe in Natur und Landschaft	§ 49 Anerkennung und Mitwirkung anerkannter Naturschutzvereinigungen
§ 15 Rechtsfolgen des Eingriffs	§ 50 Rechtsbehelfe
§ 16 Bevorratung von Kompensationsmaßnahmen	§ 51 Landesnaturschutzverband
§ 17 Zuständigkeit und Verfahren bei Eingriffen	
§ 18 Kompensationsverzeichnis	Teil 8
§ 19 Genehmigung	Vorkaufsrecht, Eigentumsbindung, Befreiungen
§ 20 Schutz unzerschnittener Landschaftsräume	§ 52 Behördliche Befugnisse, Duldungspflicht
§ 21 Werbeanlagen, Himmelsstrahler, Beleuchtungsanlagen	§ 53 Vorkaufsrecht
	§ 54 Befreiungen
Teil 4	§ 55 Beschränkungen des Eigentums, Entschädigung
Schutz bestimmter Teile von Natur und Landschaft	§ 56 Nutzungsbeschränkungen in der Land-, Forst- und Fischereiwirtschaft, Erschwernisausgleich
Abschnitt 1	Teil 9
Biotopverbund, geschützte Teile von Natur und Landschaft, gentechnisch veränderte Organismen	Organisation und Zuständigkeit
§ 22 Biotopverbund	§ 57 Aufbau der Naturschutzbehörden
§ 23 Unterschutzstellung, Form und Zuständigkeit	§ 58 Sachliche Zuständigkeit der Naturschutzbehörden
§ 24 Verfahren der Unterschutzstellung	§ 59 Naturschutzfachbehörden
§ 25 Beachtlichkeit von Form- und Verfahrensfehlern	§ 60 Aufgaben der Naturschutzfachbehörden
§ 26 Einstweilige Sicherstellung, Veränderungsverbot	§ 61 Beiräte für Natur- und Umweltschutz
§ 27 Schutz von Bezeichnungen und Kennzeichen, Schutzgebietsverzeichnis	§ 62 Stiftung Naturschutzfonds Baden-Württemberg
§ 28 Naturschutzgebiete	§ 63 Betreuung geschützter Teile von Natur und Landschaft, Artenschutzaufgaben
§ 29 Naturparke	§ 64 Pflegemaßnahmen in geschützten Teilen von Natur und Landschaft
§ 30 Naturdenkmale	§ 65 Landschaftserhaltungsverbände
§ 31 Geschützte Landschaftsbestandteile, gesetzlicher Schutz von Alleen	§ 66 Ehrenamtlicher Naturschutzdienst
§ 32 Fortgeltung von Unterschutzstellungen	§ 67 Hauptamtlicher Naturschutzdienst
§ 33 Gesetzlich geschützte Biotope	§ 68 Datenverarbeitung
§ 34 Verbot von Pestiziden	
§ 35 Gentechnisch veränderte Organismen	Teil 10
	Ordnungswidrigkeiten
Abschnitt 2	§ 69 Bußgeldvorschriften
Netz »Natura 2000«	§ 70 Einziehung
§ 36 Errichtung von Natura 2000-Gebieten	
§ 37 Allgemeine Schutzvorschriften, Verschlechterungsverbot	Teil 11
§ 38 Verträglichkeit und Unzulässigkeit von Projekten, Ausnahmen	Übergangs- und Durchführungsvorschriften
	§ 71 Übergangs- und Durchführungsvorschriften
Teil 5	Anlage 1 (zu § 15 Absatz 1)
Schutz der wild lebenden Tier- und Pflanzenarten	Anlage 2 (zu § 33 Absatz 1)
§ 39 Arten- und Biotopschutzprogramm, Rote Listen	
§ 40 Entnahme von Pflanzen und Tieren	Teil 1
§ 41 Zoos	Allgemeine Vorschriften
§ 42 Tiergehege, Ausnahmen von der Anzeigepflicht, Bezeichnungsschutz	§ 1
	<i>Regelungsgegenstand dieses Gesetzes</i> <i>(zu § 1 BNatSchG)</i>
Teil 6	In diesem Gesetz werden Regelungen getroffen, die das Bundesnaturschutzgesetz (BNatSchG) ergänzen oder von diesem im Sinne von Artikel 72 Absatz 3 Satz 1 Nummer 2 des Grundgesetzes abweichen.
Erholung in Natur und Landschaft	
§ 43 Recht auf Erholung	
§ 44 Schranken des Betretungsrechts	
§ 45 Reiten in der freien Landschaft	
§ 46 Genehmigung von Sperren, Anordnung von Durchgängen	
§ 47 Freihaltung von Gewässern	
§ 48 Bereitstellen von Grundstücken durch Kommunen	

## § 2

*Verpflichtung der öffentlichen Hand zum Schutz der Natur (abweichend von § 2 Absatz 4 BNatSchG)*

(1) Für den Naturschutz besonders wertvolle Grundstücke im Eigentum oder Besitz juristischer Personen des öffentlichen Rechts sollen in ihrer ökologischen Beschaffenheit erhalten und zur Förderung der biologischen Vielfalt nach Möglichkeit weiterentwickelt werden. Bei Überlassung ökologisch besonders wertvoller Grundstücke zur Nutzung an Dritte ist die Beachtung der Verpflichtung nach Satz 1 sicherzustellen.

(2) Bei Grundstücken der öffentlichen Hand im Außenbereich ist sicherzustellen, dass die Grundsätze der Bewirtschaftung nach § 5 Absätze 2 bis 4 BNatSchG eingehalten werden. Bei an Gewässern angrenzenden Grundstücken der öffentlichen Hand im Außenbereich ist anzustreben, dass der Gewässerrandstreifen im Sinne von § 29 Absatz 1 Satz 1 und 2 des Wassergesetzes für Baden-Württemberg (WG) als Dauergrünland oder in dem bereits bestehenden naturschutzfachlich höherwertigen Zustand erhalten bleibt oder, sofern das Grundstück als Ackerfläche genutzt wird, in Dauergrünland oder in einen naturschutzfachlich höherwertigen Zustand überführt wird. Satz 2 gilt entsprechend für Grundstücke der öffentlichen Hand im Außenbereich auf Moor- und Niedermoorböden oder solche mit hohem Grundwasserstand.

## § 3

*Naturschutz als Aufgabe für Erziehung, Bildung und Forschung (zu § 2 Absatz 6 BNatSchG)*

(1) Die Ziele und Aufgaben des Naturschutzes und der Landschaftspflege werden bei der pädagogischen Aus- und Fortbildung, in den Lehr- und Bildungsplänen und bei den Lehr- und Lernmitteln berücksichtigt.

(2) Die wissenschaftlichen Einrichtungen des Landes sollen durch Grundlagenuntersuchungen sowie durch Forschung und Lehre zu Fragen des angewandten Naturschutzes einen besonderen Beitrag zu Naturschutz und Landschaftspflege leisten.

(3) Das Land unterhält im Zusammenwirken mit Gemeinden und Landkreisen Naturschutzzentren als Stiftungen bürgerlichen Rechts. Sofern das Land Zuwendungen nach einer gemäß § 5 Absatz 4 ergangenen Verwaltungsvorschrift gewährt, können diese auf den Anteil des Landes gemäß dem Stiftungsgeschäft der Naturschutzzentren angerechnet werden. Die Fachaufsicht und die Vertretung des Landes im Stiftungsrat bei den Naturschutzzentren der öffentlichen Hand obliegen der höheren Naturschutzbehörde.

(4) Die Akademie für Natur- und Umweltschutz, die Stiftung Naturschutzfonds Baden-Württemberg (Naturschutzfonds), die Landesanstalt für Umwelt, Messungen

und Naturschutz Baden-Württemberg sowie die Landesanstalt für Entwicklung der Landwirtschaft und der ländlichen Räume nehmen, auch in Zusammenarbeit mit anderen geeigneten Einrichtungen, Aufgaben der Naturpädagogik sowie der Fort- und Weiterbildung im Bereich des Naturschutzes und der Landschaftspflege wahr.

## § 4

*Vollzug der Naturschutzvorschriften (zu § 3 Absatz 2 BNatSchG)*

(1) § 3 Absatz 2 BNatSchG gilt entsprechend für Vorschriften dieses Gesetzes und der aufgrund dieses Gesetzes erlassenen Vorschriften.

(2) Bei der Beeinträchtigung eines von der Gemeinde geschützten Landschaftsbestandteils nach § 29 BNatSchG trifft die Gemeinde die Anordnungen entsprechend § 3 Absatz 2 BNatSchG.

(3) Eine Anordnung der Naturschutzbehörde, die ein Grundstück betrifft und sich an den Eigentümer oder Nutzungsberechtigten richtet, ist auch für dessen Rechtsnachfolger verbindlich.

(4) Die Forstschutzbeauftragten nach dem Waldgesetz für Baden-Württemberg (LWaldG) haben im Rahmen ihrer Dienstaufgaben die Einhaltung der in § 3 Absatz 2 BNatSchG und der in Absatz 1 genannten Rechtsvorschriften zu überwachen.

## § 5

*Fördergrundsätze, Zuwendungen, Aufwendersatz (zu § 3 Absatz 4 BNatSchG)*

(1) Das Land fördert Maßnahmen des Naturschutzes und der Landschaftspflege nach Maßgabe der verfügbaren Haushaltsmittel. Die Gemeinden und Landkreise sind aufgerufen, sich an der Förderung dieser Maßnahmen angemessen zu beteiligen. Die Einrichtung von Landschaftserhaltungsverbänden wird gemäß § 65 Absatz 1 gefördert.

(2) Die finanzielle Förderung setzt in der Regel angemessene Eigenleistungen des Geförderten bei der Verwirklichung der Aufgaben und Zielsetzungen dieses Gesetzes voraus. Auf eine angemessene Beteiligung anderer Träger öffentlicher Aufgaben soll hingewirkt werden, sofern die geförderte Maßnahme auch deren Interessen dient.

(3) Für vertraglich vereinbarte Maßnahmen des Naturschutzes und der Landschaftspflege (Vertragsnaturschutz) kann das Land Entgelte oder im Fall eines Auftragsverhältnisses Aufwendersatz gewähren.

(4) Das Nähere regelt die oberste Naturschutzbehörde in einer Verwaltungsvorschrift, insbesondere die Art und Inhalte der geförderten Maßnahmen, die Vorgaben für den Vertragsnaturschutz, die Gewährung, Art und

Höhe der Zuwendungen, Entgelte sowie Art und Inhalt der nach Absatz 3 vereinbarten Maßnahmen und die Erstattung der notwendigen Kosten.

### § 6

#### *Aufgaben der Behörden und Planungsträger*

(1) Die Behörden und die Körperschaften, Anstalten und Stiftungen des öffentlichen Rechts haben im Rahmen ihrer Zuständigkeit zur Verwirklichung der Ziele, Aufgaben und Grundsätze des Naturschutzes und der Landschaftspflege beizutragen. Sie sind verpflichtet, bei ihren Planungen, Maßnahmen und sonstigen Vorhaben, die wesentliche Belange des Naturschutzes und der Landschaftspflege berühren können, die Naturschutzbehörden frühzeitig zu unterrichten und anzuhören, soweit nicht eine weitergehende Form der Beteiligung vorgeschrieben ist.

(2) Die Naturschutzbehörden haben bei ihren Planungen und Maßnahmen alle Behörden und Träger öffentlicher Belange, deren Aufgabenbereich wesentlich berührt sein kann, so rechtzeitig zu beteiligen, dass diese ihre Belange wirksam wahrnehmen können.

### § 7

#### *Land-, Forst- und Fischereiwirtschaft (Absatz 4 abweichend von § 5 Absatz 2 BNatSchG)*

(1) Land-, Forst- und Fischereiwirtschaft leisten einen besonderen Beitrag zur Erhaltung und Pflege von Natur und Landschaft.

(2) Soweit Planungen und Maßnahmen der Naturschutzbehörden wesentliche Belange der Land-, Forst- und Fischereiwirtschaft berühren, sind deren Berufsvertretungen zu beteiligen.

(3) Die Träger der land-, forst- und fischereiwirtschaftlichen Ausbildung und Beratung sollen die Inhalte und Voraussetzungen einer natur- und landschaftsverträglichen Land-, Forst- und Fischereiwirtschaft im Rahmen ihrer Tätigkeit vermitteln.

(4) Über § 5 Absatz 2 BNatSchG hinaus sind die Anlage neuer sowie die wesentliche Änderung bestehender Entwässerungseinrichtungen bei Moorstandorten und Feuchtwiesen zu unterlassen. Änderungen bestehender Entwässerungsanlagen sind zulässig, wenn sie den Zielen der Renaturierung oder der Wiedervernässung von Moorstandorten und Feuchtwiesen dienen.

### § 8

#### *Naturschutzorientierte Umweltbeobachtung, Bericht zur Lage der Natur (zu § 6 BNatSchG)*

(1) Zuständig für die Aufgaben nach § 6 BNatSchG ist die Landesanstalt für Umwelt, Messungen und Natur-

schutz Baden-Württemberg. Die Naturschutzbehörden wirken bei der Erfüllung der genannten Aufgaben mit. Hierfür verarbeiten die genannten Stellen die zu diesem Zweck erforderlichen, gegebenenfalls auch personenbezogene, Daten. Die übrigen Landesbehörden und -einrichtungen sowie die sonstigen öffentlichen Planungsträger übermitteln der Landesanstalt für Umwelt, Messungen und Naturschutz Baden-Württemberg die bei ihnen vorhandenen für die Erfüllung der Aufgaben nach Satz 1 erforderlichen, gegebenenfalls auch personenbezogene, Daten. Rechtsvorschriften über die Geheimhaltung, über den Schutz personenbezogener Daten sowie über den Schutz von Betriebs- und Geschäftsgeheimnissen bleiben unberührt. Die oberste Naturschutzbehörde wird ermächtigt, durch Rechtsverordnung das Nähere zu regeln, insbesondere über

1. die zu übermittelnden Daten,
2. die Art und Weise der Übermittlung und Veröffentlichung,
3. die Aufarbeitung der Daten.

(2) Die oberste Naturschutzbehörde berichtet dem Landtag in jeder Legislaturperiode auf der Basis ausgewählter Indikatoren über den Zustand und die Entwicklung der biologischen Vielfalt im Land (Bericht zur Lage der Natur).

### § 9

#### *Naturschutz-Gütesiegel*

Die oberste Naturschutzbehörde wird ermächtigt, durch Rechtsverordnung ein Gütesiegel für Produkte und Dienstleistungen mit regionalem Bezug, die nach Naturschutzkriterien erzeugt werden, einzuführen. Die Rechtsverordnung kann regeln, dass Betriebe, die die Qualitätskriterien erfüllen, als Naturschutz-Partnerbetriebe anerkannt werden. Für die Lizenzvergabe kann eine Gebühr festgelegt werden.

### Teil 2

#### Landschaftsplanung

### § 10

#### *Inhalte der Landschaftsplanung (zu § 9 BNatSchG)*

Die Landschaftsrahmenpläne und die Landschaftspläne haben den landesweiten Biotopverbund weiter auszuformen. Dazu sind unter Berücksichtigung des Generalwildwegeplans die Bestandteile des Biotopverbunds entsprechend ihrer Funktion zu bewerten und, soweit erforderlich und geeignet, fachplanerisch einzubeziehen. In die Inhalte der Landschaftsplanung nach § 9 Absatz 3 Nummer 4 Buchstabe b und d BNatSchG ist ein Fachbeitrag der Naturschutzbehörde zu integrieren.

## § 11

*Landschaftsprogramm und Landschaftsrahmenpläne  
(abweichend von § 10 BNatSchG)*

(1) Von der obersten Naturschutzbehörde ist im Benehmen mit den fachlich berührten Ministerien ein Landschaftsprogramm aufzustellen und entsprechend § 9 Absatz 4 BNatSchG fortzuschreiben. Der Inhalt des Landschaftsprogramms soll, soweit erforderlich und geeignet, in den Landesentwicklungsplan aufgenommen werden; für das Verfahren gilt § 9 Absatz 2 bis 5 des Landesplanungsgesetzes.

(2) Landschaftsrahmenpläne sind von den Trägern der Regionalplanung aufzustellen und entsprechend § 9 Absatz 4 BNatSchG fortzuschreiben. Die Ausarbeitung des Landschaftsrahmenplans erfolgt im Benehmen mit der höheren Naturschutzbehörde. Für das Verfahren gelten die Vorschriften des Landesplanungsgesetzes zur Aufstellung, Fortschreibung und sonstigen Änderung von Regionalplänen entsprechend. Die Inhalte der Landschaftsrahmenpläne sollen, soweit erforderlich und geeignet, in die Regionalpläne aufgenommen werden.

## § 12

*Landschaftspläne und Grünordnungspläne  
(zu § 11 BNatSchG)*

(1) Soweit nach § 11 Absatz 2 Satz 1 BNatSchG Landschaftspläne aufzustellen sind, hat dies von den Trägern der Bauleitplanung im Benehmen mit der unteren Naturschutzbehörde zu erfolgen; die Landschaftspläne sind entsprechend § 9 Absatz 4 BNatSchG fortzuschreiben. Die Landschaftspläne sollen, soweit erforderlich und geeignet, in die Flächennutzungspläne aufgenommen werden.

(2) Die Träger der Bauleitplanung können Grünordnungspläne aufstellen und entsprechend § 9 Absatz 4 BNatSchG fortzuschreiben, wenn Teile der Gemeinden nachteiligen Landschaftsveränderungen ausgesetzt sind oder dies erforderlich ist, um einen Biotopverbund einschließlich dessen Elemente bei der Ausweisung von Bauflächen zu erhalten. Dabei kann auf die Darstellung nach § 9 Absatz 3 Satz 1 Nummer 1 bis 3 BNatSchG verzichtet werden. Die Darstellungen der Grünordnungspläne können, sofern erforderlich und geeignet, als Festsetzungen in die Bebauungspläne übernommen werden.

## § 13

*Grenzüberschreitende Planung  
(zu § 12 BNatSchG)*

Sind bei der Aufstellung der Programme und Pläne nach §§ 10 und 11 BNatSchG erhebliche Auswirkungen auf die Belange des Naturschutzes und der Landschaftspflege benachbarter Staaten zu erwarten, sind §§ 8 und

9 a des Gesetzes über die Umweltverträglichkeitsprüfung (UVPG) entsprechend anzuwenden.

## Teil 3

## Allgemeiner Schutz von Natur und Landschaft

## § 14

*Eingriffe in Natur und Landschaft  
(abweichend von § 14 BNatSchG)*

(1) Eingriffe in Natur und Landschaft im Sinne des § 14 Absatz 1 BNatSchG können insbesondere sein

1. im Außenbereich die Errichtung oder wesentliche Änderung von baulichen Anlagen und anderen Anlagen und Einrichtungen im Sinne der Landesbauordnung für Baden-Württemberg (LBO),
2. im Außenbereich die Errichtung oder wesentliche Änderung von Straßen, Wegen und sonstigen Verkehrsflächen,
3. die Beseitigung, die Anlage, der Ausbau oder die wesentliche Änderung von Gewässern,
4. im Außenbereich die Errichtung oder wesentliche Änderung von Freileitungen einschließlich deren Masten und Unterstützungen,
5. die Errichtung und der Betrieb eines durch eine mechanische Aufstiegshilfe erschlossenen Geländes zum Zwecke des Abfahrens mit Wintersportgeräten (Ski-piste) und zugehöriger Einrichtungen sowie deren wesentliche Änderung oder Erweiterung,
6. die Umwandlung von Ödland, Moorflächen oder naturnahen Flächen zu intensiver landwirtschaftlicher Nutzung,
7. die Beseitigung oder wesentliche Änderung von landschaftsprägenden Hecken, Baumreihen, Alleen, Feldrainen und Feldgehölen.

(2) Die Vorschriften des Landwirtschafts- und Landes-kulturgesetzes sowie des Landeswaldgesetzes (LWaldG) bleiben unberührt.

## § 15

*Rechtsfolgen des Eingriffs  
(zu § 15 BNatSchG)*

(1) Abweichend von § 15 Absatz 2 Satz 3 BNatSchG gilt eine Ersatzmaßnahme auch dann als im betroffenen Naturraum gelegen, wenn sie auf dem Gebiet der von dem Eingriff betroffenen Gemeinde oder in dem nächstgelegenen benachbarten Naturraum dritter Ordnung durchgeführt wird. In den Naturräumen dritter Ordnung

1. Fränkisches Keuper-Lias-Land,
2. Hochrheingebiet,
3. Mainfränkische Platten

gilt eine Ersatzmaßnahme auch dann als im betroffenen Naturraum gelegen, wenn sie sich in einem benachbarten Naturraum dritter Ordnung in Baden-Württemberg be-



findet. Die in Satz 2 benannten Naturräume werden in einer Karte als Anlage 1 zu diesem Gesetz gekennzeichnet.

(2) Abweichend von § 15 Absatz 2 Satz 5 BNatSchG sind bei der Festsetzung von Art und Umfang der Ausgleichs- und Ersatzmaßnahmen auch sonstige naturschutzfachliche Planungen zu berücksichtigen; für die Stärkung des Biotopverbunds soll Sorge getragen werden.

(3) Abweichend von § 15 Absatz 4 Satz 1 BNatSchG sind auch Vermeidungs- und Minimierungsmaßnahmen in dem jeweils erforderlichen Zeitraum zu unterhalten; wenn sie nicht nur vorübergehend erforderlich sind, kann eine rechtliche Sicherung gefordert werden. § 15 Absatz 4 Satz 2 und 3 BNatSchG gilt entsprechend.

(4) Ersatzzahlungen im Sinne des § 15 Absatz 6 BNatSchG sind an den Naturschutzfonds (§ 62) zu leisten. § 12 Absatz 3 Satz 2 bis 4 und §§ 21 und 22 des Landesgebührgesetzes gelten entsprechend.

(5) Die oberste Naturschutzbehörde wird ermächtigt, durch Rechtsverordnung das Nähere zur Kompensation von Eingriffen zu regeln, insbesondere

1. abweichend von § 15 Absatz 4 Satz 3 BNatSchG die Voraussetzungen, unter denen die Verantwortung für Ausführung, Unterhaltung und Sicherung der Ausgleichs- und Ersatzmaßnahmen mit befreiender Wirkung für den Verursacher auf Dritte übertragen werden kann,
2. zu Inhalt, Art und Umfang von Ausgleichs- und Ersatzmaßnahmen einschließlich von Maßnahmen zur Entseelung, zur Wiedervernetzung von Lebensräumen und zur Bewirtschaftung und Pflege sowie zur Festlegung diesbezüglicher Standards, insbesondere für vergleichbare Eingriffsarten,
3. die Höhe der Ersatzzahlung und das Verfahren zu ihrer Erhebung.

In einer Rechtsverordnung nach Satz 1 Nummer 2 und 3 kann von einer Rechtsverordnung nach § 15 Absatz 7 Satz 1 BNatSchG abgewichen werden.

(6) Ist geplant, für Ersatz- und Ausgleichsmaßnahmen landwirtschaftlich genutzte Flächen in Anspruch zu nehmen, ist die zuständige Landwirtschaftsbehörde bei der Auswahl der Flächen frühzeitig zu beteiligen.

#### § 16

##### *Bevorratung von Kompensationsmaßnahmen (zu § 16 BNatSchG)*

(1) Maßnahmen im Sinne des § 16 Absatz 1 BNatSchG bedürfen als Voraussetzung ihrer Anerkennung als vorgezogene Ausgleichs- und Ersatzmaßnahme der vorherigen Zustimmung der Naturschutzbehörde. Zum Zeitpunkt der Zuordnung der Maßnahme zu einem Eingriff sind die günstigen Wirkungen der Maßnahme von der an

der Zulassung des Eingriffs beteiligten Naturschutzbehörde festzustellen.

(2) Die oberste Naturschutzbehörde wird ermächtigt, durch Rechtsverordnung die Bevorratung von vorgezogenen Ausgleichs- und Ersatzmaßnahmen mittels Ökokonten, Flächenpools oder anderer Maßnahmen, insbesondere die Erfassung, Bewertung oder Buchung vorgezogener Ausgleichs- und Ersatzmaßnahmen in Ökokonten, deren Genehmigungsbedürftigkeit und Handelbarkeit sowie den Übergang der Verantwortung nach § 15 Absatz 4 BNatSchG auf Dritte, die vorgezogene Ausgleichs- und Ersatzmaßnahmen durchzuführen, zu regeln. Die Rechtsverordnung kann bestimmen, dass Maßnahmen nach § 135a Absatz 2 Satz 2 BauGB nachrichtlich im Ökokonto geführt werden.

#### § 17

##### *Zuständigkeit und Verfahren bei Eingriffen (zu § 17 BNatSchG)*

(1) Die für Naturschutz und Landschaftspflege zuständige Behörde nach § 17 Absatz 1 BNatSchG ist die höhere Naturschutzbehörde, soweit es sich um Großvorhaben handelt, für die das Regierungspräsidium zuständig ist.

(2) Auch nachträglich können zu Entscheidungen nach § 17 Absatz 1 und 3 BNatSchG Nebenbestimmungen erlassen oder geändert werden, wenn der mit Ausgleichs- und Ersatzmaßnahmen für Natur und Landschaft angestrebte Erfolg nicht eingetreten ist oder der Fortgang des gestatteten Eingriffs dies zwingend notwendig macht; der mit der Nebenbestimmung angestrebte Zweck darf nicht außer Verhältnis zu dem erforderlichen Aufwand und den wirtschaftlichen Auswirkungen stehen.

(3) Die zuständige Behörde unterrichtet die Naturschutzbehörde der gleichen Verwaltungsstufe über das Ergebnis der Prüfung nach § 17 Absatz 7 BNatSchG. Sofern eine Landesbehörde für andere Genehmigungsbehörden tätig wird, unterrichtet diese die Naturschutzbehörden auf der Ebene der jeweils tätigen Landesbehörde.

(4) § 17 Absatz 10 BNatSchG findet entsprechende Anwendung auf Vorhaben, die nach dem Umweltverwaltungsgesetz (UVwG) einer Umweltverträglichkeitsprüfung unterliegen.

#### § 18

##### *Kompensationsverzeichnis (zu § 17 Absatz 6 und 11 BNatSchG)*

(1) Die für die Führung des Kompensationsverzeichnisses zuständige Stelle im Sinne des § 17 Absatz 6 Satz 2 BNatSchG ist die Naturschutzbehörde.

(2) Die Gemeinden übermitteln die erforderlichen Angaben nach § 17 Absatz 6 Satz 2 BNatSchG, wenn Flächen oder Maßnahmen zum Ausgleich im Sinne des § 1a Ab-

satz 3 BauGB in einem Bebauungsplan festgesetzt sind oder Maßnahmen auf von der Gemeinde bereitgestellten Flächen durchgeführt werden. Soweit diese Maßnahmen außerhalb des Eingriffsbebauungsplans liegen, sind diese in das Kompensationsverzeichnis aufzunehmen.

(3) Die oberste Naturschutzbehörde wird gemäß § 17 Absatz 11 Satz 2 BNatSchG ermächtigt, durch Rechtsverordnung das Nähere zur Führung des Kompensationsverzeichnisses zu regeln. Dabei kann insbesondere festgelegt werden, dass

1. Vermeidungs- und Minimierungsmaßnahmen sowie Maßnahmen aufgrund von Ersatzzahlungen,
2. Beeinträchtigungen von Natura 2000-Gebieten,
3. Kohärenzsicherungsmaßnahmen nach § 34 Absatz 5 Satz 1 BNatSchG,
4. Maßnahmen zur Vermeidung und Minimierung des Eintritts der Zugriffsverbote des § 44 Absatz 1 BNatSchG,
5. vorgezogene Ausgleichsmaßnahmen nach § 44 Absatz 5 Satz 3 BNatSchG und
6. Maßnahmen zur Vermeidung der Verschlechterung des Erhaltungszustandes der Population einer Art im Sinne von § 45 Absatz 7 Satz 2 BNatSchG

zu erfassen sind. Abweichend von § 17 Absatz 6 Satz 2 BNatSchG kann festgelegt werden, dass Maßnahmen nach Satz 2, die einen geringen Umfang aufweisen, nicht zu erfassen sind.

## § 19

### *Genehmigung*

(1) Wer beabsichtigt, im Außenbereich als selbstständiges Vorhaben

1. Kies, Sand, Mergel, Ton, Lehm, Torf, Steine oder andere Bodenbestandteile abzubauen oder zu gewinnen,
2. Abgrabungen, Aufschüttungen, Auf- oder Abspülungen vorzunehmen oder Bodenvertiefungen aufzufüllen,

bedarf einer Genehmigung der Naturschutzbehörde. Keiner Genehmigung nach Satz 1 bedürfen Vorhaben, die der Bergaufsicht unterliegen, für die eine Zulassung nach § 8 des Wasserhaushaltsgesetzes (WHG) erforderlich ist sowie verfahrensfreie Vorhaben nach § 50 LBO. Unberührt bleiben § 17 Absatz 3 Satz 1 BNatSchG sowie weitergehende Bestimmungen in Rechtsvorschriften über geschützte Gebiete und Gegenstände.

(2) § 17 Absatz 3 Satz 2 bis 4, Absatz 4 bis 9 BNatSchG und § 17 Absatz 2 dieses Gesetzes sowie die Verpflichtung zur Durchführung einer Umweltverträglichkeitsprüfung nach § 17 Absatz 10 BNatSchG und nach § 17 Absatz 4 dieses Gesetzes gelten entsprechend.

(3) Bedarf ein Vorhaben im Sinne des Absatzes 1 nach anderen Vorschriften einer Gestattung, wird die Gestattung durch die Naturschutzbehörde im Benehmen mit

der zuständigen Behörde erteilt, soweit nicht Bundesrecht oder Landesrecht entgegensteht.

(4) Der Beginn einzelner Abschnitte des Vorhabens kann davon abhängig gemacht werden, dass Vermeidungs- und Minimierungsmaßnahmen, Ausgleichs- und Ersatzmaßnahmen für vorhergehende Abschnitte fertig gestellt sind oder in ausreichender Höhe Sicherheit nach § 17 Absatz 5 BNatSchG geleistet wurde.

(5) Bauliche und sonstige im Zusammenhang mit Vorhaben nach Absatz 1 errichtete Anlagen, die nach Beendigung des Eingriffs oder Erlöschen der Genehmigung an Ort und Stelle belassen worden sind, hat der Verursacher oder sein Rechtsnachfolger auf Verlangen der Naturschutzbehörde auf seine Kosten zu entfernen.

(6) Die Genehmigung erlischt, wenn nicht innerhalb von drei Jahren nach ihrer Bestandskraft mit dem Vorhaben begonnen oder die Durchführung länger als drei Jahre unterbrochen wird. Auf Antrag kann die Frist verlängert werden.

## § 20

### *Schutz unzerschnittener Landschaftsräume (zu § 1 Absatz 5 BNatSchG)*

Eingriffe mit Trennwirkung sind auf das unvermeidbare Maß zu beschränken. Unvermeidbare Zerschneidungen von unzerschnittenen Landschaftsräumen sind nur aus überwiegenden Gründen des Gemeinwohls zulässig. Die Trennwirkungen insbesondere von Verkehrswegen sind durch geeignete Querungshilfen zu minimieren. §§ 13 bis 17 BNatSchG und §§ 14 bis 18 dieses Gesetzes bleiben unberührt.

## § 21

### *Werbeanlagen, Himmelsstrahler, Beleuchtungsanlagen*

(1) Werbeanlagen (§ 2 Absatz 9 LBO) sind im Außenbereich unzulässig. Unzulässig sind auch Himmelsstrahler und Einrichtungen mit ähnlicher Wirkung, die in der freien Landschaft störend in Erscheinung treten.

(2) Die Naturschutzbehörde kann folgende Werbeanlagen, Himmelsstrahler und Einrichtungen mit ähnlicher Wirkung widerruflich zulassen, wenn sie weder das Landschaftsbild noch die Tierwelt beeinträchtigen:

1. Werbeanlagen an der Stätte der Leistung,
2. Himmelsstrahler und Einrichtungen mit ähnlicher Wirkung nur mit der Maßgabe, dass sie in der Zeit des Vogelzugs vom 15. Februar bis 15. Mai und vom 1. September bis 30. November nicht betrieben werden,
3. Wegweiser, die auf in der freien Landschaft befindliche Gaststätten oder Ausflugsziele hinweisen,
4. Sammelschilder an öffentlichen Straßen vor Ortseingängen als Hinweis auf ortsansässige Unternehmen und Einrichtungen, die den Belangen der Verkehrsteil-

nehmer dienen, zum Beispiel Tankstellen, Parkplätze, Werkstätten,

5. Hinweisschilder auf Selbstvermarktungseinrichtungen von land-, forst- und fischereiwirtschaftlichen Betrieben,
6. Werbeanlagen auf Ausstellungs- und Messegeländen,
7. Werbeanlagen an und auf Flugplätzen, Nebenbetrieben an Bundesautobahnen, Sportanlagen und auf abgegrenzten Versammlungsstätten.

In sonstigen Fällen kann die Naturschutzbehörde eine Ausnahme bewilligen, wenn dies zur Vermeidung einer besonderen Härte erforderlich ist oder wenn sonst ein wichtiger Grund vorliegt.

(3) Hinweise auf besondere Veranstaltungen, zum Beispiel sportliche Treffen, Schaustellungen, Feiern in der freien Landschaft, die in der näheren Umgebung der Veranstaltung angebracht werden sollen, sind der Naturschutzbehörde zuvor anzuzeigen. Der Veranstalter hat die Hinweise unverzüglich nach der Veranstaltung zu entfernen.

(4) Zulassung und Bewilligung der Ausnahme werden durch eine nach anderen Vorschriften erforderliche Gestattung ersetzt, wenn diese im Einvernehmen mit der Naturschutzbehörde erteilt wird.

(5) Die oberste Naturschutzbehörde wird ermächtigt, durch Rechtsverordnung das Nähere zu regeln

1. über die Anforderungen an Beleuchtungsanlagen im Außenbereich hinsichtlich ihrer Auswirkungen auf die Tierwelt und
2. zur Zulässigkeit von Anlagen der Lichtwerbung im Außenbereich.

#### Teil 4

#### Schutz bestimmter Teile von Natur und Landschaft

##### Abschnitt 1

#### Biotopverbund, geschützte Teile von Natur und Landschaft, gentechnisch veränderte Organismen

##### § 22

#### *Biotopverbund* (zu § 21 BNatSchG)

(1) Grundlage für die Schaffung des Biotopverbunds ist der Fachplan Landesweiter Biotopverbund einschließlich des Generalwildwegeplans. Alle öffentlichen Planungsträger haben bei ihren Planungen und Maßnahmen die Belange des Biotopverbunds zu berücksichtigen.

(2) Die im Fachplan Landesweiter Biotopverbund dargestellten Biotopverbundelemente sind durch Biotopgestaltungsmaßnahmen und durch Kompensationsmaßnahmen mit dem Ziel zu ergänzen, den Biotopverbund zu stärken.

(3) Der Biotopverbund ist im Rahmen der Regionalpläne und der Flächennutzungspläne soweit erforderlich und geeignet jeweils planungsrechtlich zu sichern. § 21 Absatz 4 BNatSchG bleibt unberührt.

##### § 23

#### *Unterschutzstellung, Form und Zuständigkeit* (zu § 22 Absatz 2 BNatSchG)

(1) Die Erklärung zum Nationalpark nach § 24 Absatz 1 BNatSchG erfolgt durch Gesetz.

(2) Die Erklärung zum nationalen Naturmonument nach § 24 Absatz 4 BNatSchG und zum Biosphärengebiet nach § 25 BNatSchG erfolgt durch Rechtsverordnung der obersten Naturschutzbehörde.

(3) Die Erklärung zum Naturschutzgebiet nach § 23 BNatSchG und zum Naturpark nach § 27 BNatSchG erfolgt durch Rechtsverordnung der höheren Naturschutzbehörde. Rechtsverordnungen, mit denen ein Naturpark errichtet, wesentlich geändert oder aufgehoben wird, bedürfen der Zustimmung der obersten Naturschutzbehörde.

(4) Die Erklärung zum Landschaftsschutzgebiet nach § 26 BNatSchG erfolgt durch Rechtsverordnung der unteren Naturschutzbehörde.

(5) Die Erklärung zum Naturdenkmal nach § 28 BNatSchG erfolgt durch Rechtsverordnung der unteren Naturschutzbehörde.

(6) Die Erklärung zum geschützten Landschaftsbestandteil nach § 29 BNatSchG erfolgt durch Satzung der Gemeinde.

(7) Die Zuständigkeiten nach Absatz 1 bis 6 gelten entsprechend für die Änderung, Ergänzung und Aufhebung der Erklärung der Unterschutzstellung.

(8) Leistet eine untere Naturschutzbehörde einer ihr erteilten Weisung keine Folge, kann die höhere Naturschutzbehörde anstelle der unteren Naturschutzbehörde die Rechtsverordnung erlassen, ändern oder aufheben.

(9) Örtlich zuständig ist die Naturschutzbehörde, in deren Bezirk der Schutzgegenstand liegt. Erstreckt sich der Schutzgegenstand über den Bezirk mehrerer Naturschutzbehörden, ist die Naturschutzbehörde zuständig, in deren Bezirk der überwiegende Flächenanteil liegt; im Zweifel bestimmt die gemeinsame nächst höhere Naturschutzbehörde die zuständige Behörde oder erlässt, soweit sie höhere Naturschutzbehörde ist, die Rechtsverordnung selbst.

##### § 24

#### *Verfahren bei Unterschutzstellung*

(1) Vor dem Erlass der in § 23 Absatz 2 bis 5 und § 47 Absatz 2 genannten Rechtsverordnungen sind den Gemeinden, Behörden und Trägern öffentlicher Belange, deren Aufgabenbereich wesentlich berührt sein kann, so-



wie den anerkannten Naturschutzvereinigungen gemäß § 63 Absatz 2 Nummer 1 BNatSchG Entwürfe der Verordnungen mit einer Übersichtskarte zur Stellungnahme zuzuleiten. Soweit die land-, forst- oder fischereiwirtschaftliche Nutzung geregelt werden soll, ist auch die land-, forst- oder fischereiwirtschaftliche Berufsvertretung zu beteiligen. § 49 Absatz 2 Satz 3 und 4 ist entsprechend anzuwenden.

(2) Die Naturschutzbehörde hat den Verordnungsentwurf, bei Verweisungen auf Pläne, Karten oder andere zeichnerische Darstellungen, einschließlich der damit verbundenen Texte, auch diese, für die Dauer eines Monats zur kostenlosen Einsichtnahme durch jedermann während der Sprechzeiten öffentlich auszulegen (öffentliche Auslegung). Ort und Dauer der öffentlichen Auslegung sind mindestens eine Woche vorher in der für Rechtsverordnungen der unteren Naturschutzbehörde bestimmten Form der Verkündung bekannt zu machen mit dem Hinweis, dass Bedenken und Anregungen bei der unteren Naturschutzbehörde während der Auslegungsfrist schriftlich, zur Niederschrift oder elektronisch vorgebracht werden können. § 73 Absatz 3 Satz 2 des Landesverwaltungsverfahrensgesetzes (LVwVfG) gilt entsprechend. Der Verordnungsentwurf mit Karte soll daneben in geeigneten Fällen über Internet der Öffentlichkeit zugänglich gemacht werden; in diesem Fall ist die Internetadresse in die Bekanntmachung nach Satz 2 aufzunehmen.

(3) Abweichend von Absatz 2 Satz 1 kann die öffentliche Auslegung von Rechtsverordnungen der Naturschutzbehörden auch bewirkt werden (elektronisch unterstützte Auslegung)

1. durch Auslegung der in Absatz 2 Satz 1 genannten Unterlagen zur kostenlosen Einsichtnahme bei der erlassenden Naturschutzbehörde und zusätzlich durch Veröffentlichung dieser Unterlagen im Internet durch die erlassende Naturschutzbehörde für die Dauer eines Monats sowie
2. soweit es sich um Rechtsverordnungen der höheren Naturschutzbehörden sowie der Naturschutzbehörden bei den Stadtkreisen und Landratsämtern handelt, durch die elektronische Bereitstellung bei den räumlich betroffenen Naturschutzbehörden bei den Stadtkreisen und Landratsämtern zur kostenlosen Einsichtnahme während der Sprechzeiten für die Dauer eines Monats (elektronische Bereitstellung); gegen Kostenerstattung können Ausdrucke bei den genannten Behörden bezogen werden.

Im Fall der elektronisch unterstützten Auslegung ist zu gewährleisten, dass die Auslegung nach Satz 1 Nummer 1 und die elektronische Bereitstellung nach Satz 1 Nummer 2 während desselben Zeitraums erfolgen. Abweichend von Absatz 2 Satz 2 kann die Bekanntmachung von Ort und Dauer der Auslegung nach Satz 1 Nummer 1 und der elektronischen Bereitstellung nach Satz 1 Nummer 2 von Rechtsverordnungen der Naturschutzbehörden

auf der Internetseite der erlassenden Naturschutzbehörde sowie in den Bezirken der räumlich betroffenen Stadt- und Landkreise durch Einrücken in das jeweilige Amtsblatt des Stadt- oder Landkreises oder durch Einrücken in eine durch Bekanntmachungssatzung des Stadt- oder Landkreises bestimmten, regelmäßig, mindestens einmal wöchentlich erscheinenden Zeitung erfolgen. Die Internetadresse, unter der die Veröffentlichung nach Satz 1 Nummer 1 erfolgt, ist in der Bekanntmachung nach Satz 3 anzugeben. Wird die elektronisch unterstützte Auslegung durchgeführt, gilt Absatz 2 Satz 3 mit der Maßgabe, dass die Gelegenheit zur elektronischen Einsichtnahme gegeben wird.

(4) Im Fall der elektronisch unterstützten Auslegung nach Absatz 3 ist durch geeignete technische Maßnahmen sicherzustellen, dass jeder bei der elektronischen Bereitstellung nach Absatz 3 Satz 1 Nummer 2 von den elektronisch einsehbaren Inhalten in verlässlicher und zumutbarer Weise Kenntnis nehmen kann; dabei ist auf ein hohes Maß an Benutzerfreundlichkeit zu achten. Kommt es während des Auslegungszeitraums zu technischen Störungen der Internetseite, auf der die Unterlagen veröffentlicht sind, wird die öffentliche Auslegung dennoch allein durch die Auslegung der Unterlagen zur Einsichtnahme bei der erlassenden Naturschutzbehörde rechtswirksam bewirkt, wenn zumindest auch die Möglichkeit der elektronischen Bereitstellung nach Absatz 3 Satz 1 Nummer 2 offen steht. Es ist zu gewährleisten, dass die nach Absatz 3 Satz 1 Nummer 1 ausgelegten Unterlagen und die nach Absatz 3 Satz 1 Nummer 2 zur elektronischen Einsichtnahme bereitgestellten Unterlagen inhaltlich übereinstimmen und eine Veränderung des Inhalts ausgeschlossen ist. Die Übereinstimmung ist amtlich zu beglaubigen. Rechtsverbindlich sind nur die nach Absatz 3 Satz 1 Nummer 1 ausgelegten Unterlagen.

(5) Die Beteiligung nach Absatz 1 kann gleichzeitig mit dem Verfahren nach Absatz 2 oder Absatz 3 durchgeführt werden.

(6) Die öffentliche Auslegung kann beim Erlass von Rechtsverordnungen nach § 23 Absatz 5 und § 44 Absatz 5 durch Anhörung der betroffenen Eigentümer und sonstigen Berechtigten ersetzt werden.

(7) Die für den Erlass der Rechtsverordnung zuständige Naturschutzbehörde prüft die fristgemäß vorgebrachten Bedenken und Anregungen und teilt das Ergebnis den Betroffenen mit.

(8) Wird der Entwurf einer Rechtsverordnung räumlich oder sachlich erheblich erweitert, so ist das Verfahren nach den Absätzen 1 bis 5 zu wiederholen.

(9) Absätze 1 bis 5 sind bei Änderung oder Aufhebung einer Rechtsverordnung entsprechend anzuwenden. Bei einer räumlich oder sachlich nicht erheblichen Änderung einer Rechtsverordnung kann das Verfahren nach den Absätzen 1 bis 3 durch Anhörung der von der Änderung berührten Behörden, öffentlichen Planungsträger, Ge-

meinden und land- und forstwirtschaftlichen Berufsvertretungen sowie der von den Änderungen betroffenen Eigentümer und sonstigen Berechtigten ersetzt werden.

(10) Die Ersatzverkündung von mit in Absatz 1 Satz 1 genannten Rechtsverordnungen der obersten Naturschutzbehörde und der höheren Naturschutzbehörden verbundenen Plänen, Karten oder anderen zeichnerischen Darstellungen, einschließlich der damit verbundenen Texte, kann abweichend von § 3 Absatz 1 des Verkündungsgesetzes (VerkG) auch dadurch erfolgen (elektronisch unterstützte Ersatzverkündung), dass sie für die Dauer von mindestens zwei Wochen während desselben Zeitraums

1. bei der erlassenden Naturschutzbehörde zur kostenlosen Einsichtnahme während der Sprechzeiten ausgelegt und zusätzlich im Internet durch die erlassende Naturschutzbehörde veröffentlicht werden sowie
2. bei denjenigen unteren Verwaltungsbehörden, auf deren Bezirk sich der Geltungsbereich ganz oder teilweise erstreckt, zur kostenlosen elektronischen Einsichtnahme während der Sprechzeiten bereit gehalten werden; gegen Kostenerstattung können Ausdrucke bei den genannten Behörden bezogen werden.

§ 3 Absatz 3 Satz 1 Nummer 1 VerkG bleibt unberührt mit der Maßgabe, dass bei den unteren Naturschutzbehörden, auf deren Bezirk sich der Geltungsbereich der Rechtsverordnung erstreckt, die Gewährung der kostenlosen Einsicht elektronisch erfolgen kann; gegen Kostenerstattung können während der Geltungsdauer der Rechtsverordnung Ausdrucke bei den genannten Behörden bezogen werden. Die Ersatzverkündung der in Absatz 1 Satz 1 genannten Rechtsverordnungen der unteren Naturschutzbehörden kann abweichend von § 6 VerkG in Verbindung mit § 1 Absatz 3 Nummer 1 der Verordnung des Innenministeriums zur Durchführung der Landkreisordnung und § 1 Absatz 3 Nummer 1 der Verordnung des Innenministeriums zur Durchführung der Gemeindeordnung auch dadurch erfolgen, dass Pläne, Karten und andere zeichnerische Darstellungen, einschließlich der damit verbundenen Texte durch die erlassende Naturschutzbehörde zur kostenlosen Einsichtnahme während der Sprechzeiten ausgelegt und zusätzlich im Internet veröffentlicht werden sowie an einer bestimmten Verwaltungsstelle des Landkreises oder der Gemeinde zur kostenlosen elektronischen Einsichtnahme während der Sprechzeiten bereitgehalten werden. Im Übrigen gilt Absatz 4 entsprechend mit der zusätzlichen Maßgabe, dass die publizierten Inhalte allgemein und dauerhaft zugänglich sind.

(11) Der Schutzgegenstand ist

1. in seiner Abgrenzung zu beschreiben oder
2. in seiner Lage nachvollziehbar zu bezeichnen und seine Abgrenzung in Karten darzustellen, die einen Bestandteil der Rechtsverordnung bilden.

Die Karten müssen mit hinreichender Klarheit erkennen lassen, welche Grundstücke zum Schutzgebiet gehören.

Im Zweifelsfall gelten Grundstücke als nicht betroffen. Bei Abweichungen der betroffenen Flächen des Schutzgebiets zwischen dem Verordnungstext und den Darstellungen der Karte sind die in der Karte dargestellten Abgrenzungen rechtsverbindlich.

(12) Für Satzungen gelten die Absätze 1, 2, 5 bis 9 und 11 entsprechend mit der Maßgabe, dass bei geschützten Landschaftsbestandteilen nach § 29 BNatSchG eine zeichnerische Bestimmung in Karten freigestellt ist und dass anstelle der öffentlichen Auslegung die Anhörung der betroffenen Grundeigentümer und sonstigen Berechtigten treten kann. Bekanntmachungen haben in der für die Gemeinde bestimmten Form zu erfolgen.

## § 25

### *Beachtlichkeit von Form- und Verfahrensfehlern (zu § 22 Absatz 2 BNatSchG)*

(1) Eine Verletzung der in § 24 genannten Verfahrens- und Formvorschriften wird unbeachtlich, wenn sie nicht innerhalb eines Jahres nach Verkündung der Rechtsverordnung oder Bekanntmachung der Satzung gegenüber der Naturschutzbehörde oder der Gemeinde, die die Rechtsvorschrift erlassen hat, schriftlich geltend gemacht worden ist. Hierbei ist der Sachverhalt, der die Verletzung begründen soll, darzulegen. Bei der Verkündung der Rechtsverordnung oder Bekanntmachung der Satzung ist auf die Voraussetzungen für die Geltendmachung der Verletzung von Form- und Verfahrensfehlern sowie die Rechtsfolgen des Satzes 1 hinzuweisen.

(2) Eine Rechtsvorschrift kann durch ein ergänzendes Verfahren zur Behebung von Verfahrens- oder Formfehlern auch rückwirkend in Kraft gesetzt werden.

## § 26

### *Einstweilige Sicherstellung, Veränderungsverbot (zu § 22 Absatz 3 BNatSchG)*

(1) Unbeschadet § 22 Absatz 3 BNatSchG dürfen Flächen und Objekte, deren Unterschutzstellung als Naturschutzgebiet nach § 23 BNatSchG oder als Naturdenkmal nach § 28 BNatSchG eingeleitet worden ist, ab Bekanntmachung der Auslegung des Entwurfs der Rechtsverordnung nach § 24 Absatz 2 bis zum Inkrafttreten der Rechtsverordnung, längstens für zwei Jahre, nicht verändert werden, wenn und soweit die Veränderungen den Schutzzweck der beabsichtigten Rechtsverordnung gefährden können. In der Bekanntmachung der Auslegung des Entwurfs der Rechtsverordnung ist auf diese Wirkung hinzuweisen. Die im Zeitpunkt der Bekanntmachung rechtmäßig ausgeübte Bodennutzung sowie Nutzungen, die nach § 19 oder nach anderen Rechtsvorschriften genehmigt sind, bleiben unberührt.

(2) Die zuständige Naturschutzbehörde kann Teile von Natur und Landschaft im Sinne des § 22 Absatz 3 Satz 1

BNatSchG durch Rechtsverordnung oder Einzelanordnung einstweilig sicherstellen; für Rechtsverordnungen gilt § 24 entsprechend. Die einstweilige Sicherstellung ist aufzuheben, sofern nicht innerhalb eines Jahres seit der Verkündung der Rechtsverordnung oder der Bekanntgabe der Einzelanordnung das Verfahren nach § 24 eingeleitet worden ist.

(3) Für Flächen und Objekte, die durch Satzungen von Gemeinden geschützt werden sollen, gelten Absatz 1 und 2 sowie § 22 Absatz 3 BNatSchG entsprechend.

### § 27

#### *Schutz von Bezeichnungen und Kennzeichen, Schutzgebietsverzeichnis (zu § 22 Absatz 4 BNatSchG)*

(1) Die Bezeichnungen Naturschutzgebiet, Nationalpark, Nationales Naturmonument, Biosphärengebiet, Landschaftsschutzgebiet, Naturpark, Naturdenkmal, geschützter Landschaftsbestandteil und gesetzlich geschützter Biotop sowie die amtlichen Kennzeichen dürfen nur für die nach dem Bundesnaturschutzgesetz und diesem Gesetz ausgewiesenen oder erklärten Gebiete und Gegenstände verwendet werden. Bezeichnungen und Kennzeichen, die ihnen zum Verwechseln ähnlich sind, dürfen für Bestandteile von Natur und Landschaft nicht benutzt werden.

(2) Die zuständige Naturschutzbehörde trägt die geschützten Teile von Natur und Landschaft flurstücks-scharf in Verzeichnisse ein, die bei der Landesanstalt für Umwelt, Messungen und Naturschutz Baden-Württemberg zusammengeführt werden. Diese veröffentlicht in elektronischer Form das aktuelle Gesamtverzeichnis mit Karten einschließlich Flurstücksnummern und die Fortschreibungen einschließlich der Gebiete von gemeinschaftlicher Bedeutung und der Europäischen Vogelschutzgebiete. Die Verzeichnisse werden auch bei den unteren Naturschutzbehörden zur Einsicht bereit gehalten. Die Landesanstalt für Umwelt, Messungen und Naturschutz Baden-Württemberg soll darüber hinaus Informationen gemäß § 30 UVwG veröffentlichen, die für den Naturschutz von Bedeutung sind.

(3) Soweit geschützte Landschaftsbestandteile nach § 29 BNatSchG durch Satzungen von Gemeinden ausgewiesen werden, führt die Gemeinde das Verzeichnis nach Absatz 2 Satz 1.

(4) Geschützte Teile von Natur und Landschaft im Sinne der §§ 23 bis 26 und § 28 BNatSchG sind von der zuständigen Naturschutzbehörde an geeigneter Stelle in der Natur kenntlich zu machen. Bei Naturschutzgebieten soll auf die Bedeutung des Schutzgebiets und auf die wichtigsten Bestimmungen der Rechtsverordnung hingewiesen werden. Abweichend von § 22 Absatz 4 Satz 1 BNatSchG gilt die Kennzeichnungspflicht nicht für Naturparke im Sinne des § 27 BNatSchG und geschützte Landschaftsbestandteile im Sinne des § 29 BNatSchG.

(5) Eigentümer und Nutzungsberechtigte von Grundstücken haben die Kennzeichnung zu dulden. Bei der Kennzeichnung ist auf die Grundstücksnutzung Rücksicht zu nehmen.

(6) Die amtlichen Kennzeichen werden durch Rechtsverordnung der obersten Naturschutzbehörde festgelegt.

### § 28

#### *Naturschutzgebiete (zu § 23 BNatSchG)*

(1) Auch außerhalb eines Naturschutzgebiets kann die Naturschutzbehörde im Einvernehmen mit den zuständigen Fachbehörden im Einzelfall Handlungen untersagen, die geeignet sind, den Bestand des Naturschutzgebiets oder einzelner seiner Teile zu gefährden. Sind Schäden bereits entstanden, kann die Naturschutzbehörde gegen den Verursacher, den Eigentümer oder den Inhaber der tatsächlichen Gewalt die zur Beseitigung der Schäden erforderlichen Anordnungen treffen.

(2) Abweichend von § 22 Absatz 1 Satz 3 BNatSchG soll die für die Erklärung zum Naturschutzgebiet zuständige Naturschutzbehörde angrenzende Gebiete als Landschaftsschutzgebiete ausweisen, soweit es zur Sicherung des Schutzgegenstandes und zur Verwirklichung des Schutzzwecks des Naturschutzgebiets erforderlich ist.

### § 29

#### *Naturparke (abweichend von § 27 Absatz 1 BNatSchG)*

Gebiete können zu Naturparken erklärt werden, wenn wesentliche Teile Naturschutzgebiete oder Landschaftsschutzgebiete sind.

### § 30

#### *Naturdenkmale (zu § 28 BNatSchG)*

(1) Über § 28 Absatz 1 BNatSchG hinaus können Einzelschöpfungen der Natur oder entsprechende Flächen bis zu fünf Hektar auch dann zum Naturdenkmal erklärt werden, wenn deren Schutz und Erhaltung zur Sicherung und Entwicklung von Lebensgemeinschaften oder Lebensstätten bestimmter wild lebender Tier- und Pflanzenarten erforderlich ist.

(2) Verbote sowie Schutz- und Pflegemaßnahmen können auch durch Einzelanordnung getroffen werden. Dies gilt abweichend von § 28 Absatz 2 BNatSchG auch, soweit Einzelschöpfungen der Natur oder entsprechende Flächen bis zu fünf Hektar die Voraussetzungen des § 28 Absatz 1 BNatSchG erfüllen, ohne dass eine Rechtsverordnung erlassen worden ist.

## § 31

*Geschützte Landschaftsbestandteile,  
gesetzlicher Schutz von Alleen  
(zu § 29 BNatSchG)*

(1) Über § 29 Absatz 1 BNatSchG hinaus kann bei geschützten Landschaftsbestandteilen ein besonderer Schutz erforderlich sein

1. zur Sicherung von Flächen für die Naherholung,
  2. zur Sicherung von Biotopvernetzungselementen oder
  3. aus landeskundlichen oder kulturellen Gründen.
- (2) Außerhalb des Waldes kann sich der Schutz von Bäumen auch auf den Baumbestand des gesamten Gemeindegebiets oder von Teilen des Gemeindegebiets erstrecken.
- (3) Satzungen nach § 23 Absatz 6 können Vorschriften enthalten über eine Mindestpflege von Grünbeständen und deren Schutz vor Verwilderung, soweit die Grundstücke nicht einer land- oder forstwirtschaftlichen Nutzung unterliegen.
- (4) Alleen an öffentlichen oder privaten Verkehrsflächen und Wirtschaftswegen im Außenbereich sind gesetzlich geschützt. Die Beseitigung von Alleen sowie alle Maßnahmen, die zu deren Zerstörung oder einer sonstigen erheblichen Beeinträchtigung führen können, sind verboten. Davon ausgenommen sind Pflegemaßnahmen, die bestimmungsgemäße Nutzung sowie Sofortmaßnahmen, die aus Gründen der Verkehrssicherheit zwingend erforderlich sind. Die §§ 3 und 4 des Bundesfernstraßengesetzes und §§ 9 und 59 des Straßengesetzes bleiben unberührt.
- (5) Die untere Naturschutzbehörde kann Befreiungen von den Verboten des Absatzes 4 unter den Voraussetzungen des § 67 Absatz 1 und 3 BNatSchG erteilen. Bei Befreiungen aus Gründen der Verkehrssicherheit liegen Gründe des überwiegenden öffentlichen Interesses in der Regel erst dann vor, wenn die Maßnahmen aus Gründen der Verkehrssicherheit erforderlich sind und die Verkehrssicherheit nicht auf andere Weise erhöht werden kann. Die in Frage kommenden Alternativen müssen geeignet, zumutbar und verhältnismäßig sein. Die Verkehrssicherungspflichtigen haben die aus Gründen der Verkehrssicherung notwendigen Maßnahmen in Abstimmung mit der Naturschutzbehörde vorzunehmen.
- (6) Um den Alleenbestand nachhaltig zu sichern, wiederherzustellen oder zu entwickeln, sollen von den zuständigen Behörden rechtzeitig und in ausreichendem Umfang Ersatzpflanzungen vorgenommen werden. Dabei sind standortgerechte und bevorzugt gebietsheimische Baumarten zu verwenden. Bei Kulturdenkmälern im Sinne des § 2 des Denkmalschutzgesetzes sind die historisch nachgewiesenen Arten im Sinne der Authentizität zu bevorzugen.
- (7) Neupflanzungen von Bäumen an Straßen sollen grundsätzlich außerhalb des in den Richtlinien für pas-

siven Schutz an Straßen durch Fahrzeug-Rückhaltesysteme definierten kritischen Abstandes erfolgen, soweit es sich nicht um den Ersatz einzelner Bäume in Alleen handelt. Wird davon in begründeten Einzelfällen abgewichen, ist der Streckenverlauf aus Gründen der Verkehrssicherheit bereits bei der Anpflanzung mit Fahrzeug-Rückhaltesystemen zu sichern. Absatz 6 Satz 2 und 3 gilt entsprechend.

## § 32

*Fortgeltung von Unterschutzstellungen*

(1) Verordnungen und Anordnungen sowie Satzungen, die aufgrund des Reichsnaturschutzgesetzes, des Gesetzes zur Ergänzung und Änderung des Reichsnaturschutzgesetzes oder des Naturschutzgesetzes in den bis zum Inkrafttreten dieses Gesetzes jeweils geltenden Fassungen zum Schutz und zur Sicherstellung von Gebieten und Landschaftsbestandteilen erlassen wurden, gelten nach Inkrafttreten dieses Gesetzes fort, bis sie aufgehoben oder geändert werden oder ihre Geltungsdauer abläuft. Für die Änderung oder Aufhebung gelten die Zuständigkeits-, Form- und Verfahrensvorschriften dieses Gesetzes.

(2) Soweit in den nach Absatz 1 fortgeltenden Unterschutzstellungen auf außer Kraft getretene oder tretende Rechtsvorschriften verwiesen wird, treten die entsprechenden Vorschriften des Bundesnaturschutzgesetzes und dieses Gesetzes oder die entsprechenden aufgrund dieser Gesetze erlassenen Vorschriften an deren Stelle.

## § 33

*Gesetzlich geschützte Biotope  
(zu § 30 BNatSchG)*

(1) Weitere gesetzlich geschützte Biotope im Sinne des § 30 Absatz 2 Satz 2 BNatSchG sind:

1. Streuwiesen und Kleinseggenriede,
2. naturnahe Uferbereiche und naturnahe Bereiche der Flachwasserzone des Bodensees,
3. Höhlen und Dolinen sowie
4. Feldhecken, Feldgehölze, Hohlwege, Trockenmauern und Steinriegel, jeweils in der freien Landschaft.

Die in Satz 1 genannten Biotope werden in der Anlage 2 zu diesem Gesetz näher beschrieben.

(2) Freie Landschaft im Sinne von Absatz 1 Satz 1 Nummer 4 sind sämtliche Flächen außerhalb besiedelter Bereiche.

(3) Für die Zulassung von Ausnahmen gemäß § 30 Absatz 3 BNatSchG ist

1. in Naturschutzgebieten, Nationalparks, nationalen Naturmonumenten sowie Kern- und Pflegezonen von Biosphärengebieten die höhere Naturschutzbehörde,
  2. im Übrigen die untere Naturschutzbehörde
- zuständig. Die Ausnahme wird durch eine nach anderen Vorschriften erforderliche behördliche Gestattung er-



setzt, wenn diese im Einvernehmen mit der Naturschutzbehörde erteilt wird.

(4) Abweichend von § 30 Absatz 2 BNatSchG ist es zulässig, Maßnahmen durchzuführen, die in einem Pflege- oder Entwicklungsplan für ein nationales Schutzgebiet, in einem Managementplan für ein Gebiet des europäischen Netzes Natura 2000 oder dem Arten- und Biotop-schutzprogramm dargestellt sind.

(5) Bei gesetzlich geschützten Biotopen, die auf Flächen entstanden sind, bei denen eine zulässige Gewinnung von Bodenschätzen eingeschränkt oder unterbrochen wurde, gilt § 30 Absatz 2 BNatSchG abweichend von § 30 Absatz 6 BNatSchG nicht für die Wiederaufnahme der Gewinnung innerhalb von zehn Jahren nach der Einschränkung oder Unterbrechung.

(6) Die Landesanstalt für Umwelt, Messungen und Naturschutz Baden-Württemberg erfasst die gesetzlich geschützten Biotope und trägt sie in Listen und Karten mit deklaratorischer Bedeutung ein. Die Listen und Karten werden von der Landesanstalt für Umwelt, Messungen und Naturschutz Baden-Württemberg im Internet veröffentlicht. Die Erfassung ist in regelmäßigen Abständen, mindestens jedoch alle zwölf Jahre, zu wiederholen.

(7) Die Naturschutzbehörde teilt Eigentümern und sonstigen Nutzungsberechtigten auf Anfrage mit, ob sich auf ihrem Grundstück ein besonders geschützter Biotop befindet oder ob eine bestimmte Handlung verboten ist.

#### § 34

##### *Verbot von Pestiziden*

Die Anwendung von Pestiziden (Pflanzenschutzmittel und Biozide) gemäß Artikel 3 Nummer 10 der Richtlinie 2009/128/EG des Europäischen Parlaments und des Rates vom 21. Oktober 2009 über einen Aktionsrahmen der Gemeinschaft für die nachhaltige Verwendung von Pestiziden (ABl. L 309 vom 24. November 2009, S. 71) in der jeweils geltenden Fassung ist in Naturschutzgebieten, in Kern- und Pflegezonen von Biosphärengebieten, in gesetzlich geschützten Biotopen und bei Naturdenkmälern außerhalb von intensiv genutzten land- und fischereiwirtschaftlichen Flächen verboten. Die Naturschutzbehörde kann die Verwendung dieser Mittel zulassen, soweit eine Gefährdung des Schutzzwecks der in Satz 1 genannten Schutzgebiete oder geschützten Gegenstände nicht zu befürchten ist. Weitergehende Vorschriften bleiben unberührt.

#### § 35

##### *Gentechnisch veränderte Organismen (abweichend von § 35 BNatSchG)*

(1) In Naturschutzgebieten, Kern- und Pflegezonen von Biosphärengebieten und flächenhaften Naturdenkmälern nach § 30 sind die in § 35 Nummer 1 BNatSchG genann-

ten Handlungen und der Anbau rechtmäßig in Verkehr gebrachter gentechnisch veränderter Organismen verboten.

(2) Absatz 1 gilt innerhalb eines Umgriffs von 3000 m um Naturschutzgebiete, Kern- und Pflegezonen von Biosphärengebieten und flächenhaften Naturdenkmälern entsprechend. Die höhere Naturschutzbehörde kann auf Antrag eine Ausnahme von Satz 1 zulassen, wenn eine Beeinträchtigung des jeweiligen Schutzgebiets durch die beabsichtigte Handlung nicht zu befürchten ist. Der Projektträger hat die zur Prüfung der Voraussetzungen des Satzes 2 erforderlichen Unterlagen vorzulegen.

(3) Wer außerhalb des in Absatz 2 Satz 1 genannten Umgriffs zu den dort genannten Gebieten, Gebietsteilen oder in Entwicklungszonen von Biosphärengebieten Handlungen nach Absatz 1 beabsichtigt, hat dies der Naturschutzbehörde anzuzeigen, wenn die beabsichtigte Handlung geeignet ist, das Schutzgebiet zu beeinträchtigen.

(4) Die Naturschutzbehörde überprüft das nach Absatz 3 angezeigte Vorhaben auf seine Vereinbarkeit mit den Schutzziele der Schutzgebiete. Ergibt die Prüfung, dass das Vorhaben mit den Schutzziele der Schutzgebiete nicht zu vereinbaren ist, kann die Naturschutzbehörde die Handlung untersagen oder von der Durchführung von Schutzmaßnahmen abhängig machen. Die beabsichtigte Handlung darf vorbehaltlich des Vorliegens von nach anderen Rechtsvorschriften erforderlichen Genehmigungen und Zulassungen vorgenommen werden, wenn innerhalb von zwei Monaten nach Eingang der Anzeige bei der Naturschutzbehörde keine Entscheidung nach Satz 2 ergangen ist.

(5) Abweichend von § 35 Nummer 2 BNatSchG ist § 34 Absatz 1 und 2 BNatSchG auf die in § 35 Nummer 2 BNatSchG genannten Handlungen auch innerhalb eines Umgriffs von 3000 m um ein Natura 2000-Gebiet entsprechend anzuwenden. Satz 1 gilt außerhalb des Umgriffs von 3000 m entsprechend, wenn die Handlung geeignet ist, das Natura 2000-Gebiet erheblich zu beeinträchtigen.

(6) Für Verträglichkeitsprüfungen nach Absatz 5 gilt § 34 Absatz 6 BNatSchG entsprechend mit der Maßgabe, dass § 34 Absatz 3 bis 5 BNatSchG nicht anzuwenden ist.

#### Abschnitt 2

##### Netz »Natura 2000«

#### § 36

##### *Errichtung von Natura 2000-Gebieten (zu § 32 BNatSchG)*

(1) Die Landesregierung wählt auf Vorschlag der obersten Naturschutzbehörde die Gebiete, die der Kommission nach Artikel 4 Absatz 1 der Richtlinie 92/43/EWG des Rates vom 21. Mai 1992 zur Erhaltung der natürlichen



Lebensräume sowie der wildlebenden Tiere und Pflanzen (ABl. L 206 vom 22. Juli 1992, S. 7) und Artikel 4 Absatz 1 und 2 der Richtlinie 2009/147/EG des Europäischen Parlaments und des Rates vom 30. November 2009 über die Erhaltung wildlebender Vogelarten (ABl. L 20 vom 26. Januar 2010, S. 7) in den jeweils geltenden Fassungen zu benennen sind, nach den in diesen Vorschriften genannten Maßgaben aus. Die oberste Naturschutzbehörde teilt die Gebiete der zuständigen Stelle des Bundes zur Benennung gegenüber der Kommission mit.

(2) Die höhere Naturschutzbehörde wird ermächtigt, die Gebiete von gemeinschaftlicher Bedeutung und die Europäischen Vogelschutzgebiete mit Namen und Lage, Gebietsabgrenzungen, geschützten Lebensraumtypen und Arten sowie Erhaltungszielen durch Rechtsverordnung festzulegen. Prioritäre Lebensraumtypen und Arten sind gesondert zu kennzeichnen. Weitergehende Schutzvorschriften bleiben unberührt. Die Abgrenzung eines Gebietes ist in der Rechtsverordnung zu beschreiben oder zeichnerisch in Karten darzustellen, die als Bestandteil der Rechtsverordnung verkündet werden. Die Karten müssen mit hinreichender Klarheit erkennen lassen, welche Grundstücke und Grundstücksteile zum Schutzgebiet gehören; im Zweifelsfall gelten Flächen als nicht betroffen.

(3) Für die örtliche Zuständigkeit zum Erlass der Rechtsverordnung nach Absatz 2 gilt § 23 Absatz 9 entsprechend.

(4) Für Rechtsverordnungen nach Absatz 2 gilt § 24 entsprechend.

(5) Soweit für Gebiete von gemeinschaftlicher Bedeutung und Europäische Vogelschutzgebiete eine Rechtsverordnung nach Absatz 2 besteht, haben Schutzzerklärungen nach § 32 Absatz 2 und 3 BNatSchG die in einer Rechtsverordnung nach Absatz 2 enthaltenen Festlegungen zu beachten. Bestehende Schutzgebietsausweisungen bleiben unberührt mit der Maßgabe, dass als jeweiliger Schutzzweck auch die in der Rechtsverordnung nach Absatz 2 genannten Erhaltungsziele gelten.

(6) Für die Gebiete von gemeinschaftlicher Bedeutung und die Europäischen Vogelschutzgebiete werden Managementpläne erstellt, in denen insbesondere die jeweiligen Maßnahmen zur Erhaltung der Lebensraumtypen und Arten dargestellt werden.

### § 37

#### *Allgemeine Schutzvorschriften, Verschlechterungsverbot (zu § 33 BNatSchG)*

Die Zulassung einer Ausnahme nach § 33 Absatz 1 Satz 2 BNatSchG wird durch eine nach anderen Vorschriften erforderliche behördliche Gestattung ersetzt, wenn diese im Einvernehmen mit der Naturschutzbehörde erteilt wird.

### § 38

#### *Verträglichkeit und Unzulässigkeit von Projekten, Ausnahmen (zu § 34 BNatSchG)*

(1) Bedarf ein Projekt im Sinne des § 34 Absatz 1 Satz 1 BNatSchG nach anderen Vorschriften einer Gestattung, ergeht die Entscheidung der für die Gestattung zuständigen Behörden im Benehmen mit der Naturschutzbehörde. Ist bei Großvorhaben das Regierungspräsidium zuständig, so ergeht die Entscheidung im Benehmen mit der höheren Naturschutzbehörde. Die für die Gestattung zuständige Behörde legt in ihrer Entscheidung die notwendigen Kohärenzsicherungsmaßnahmen nach § 34 Absatz 5 Satz 1 BNatSchG fest.

(2) Obliegt die Entscheidung nach Absatz 1 einer unteren Verwaltungsbehörde oder einer Gemeinde und ist eine Verträglichkeitsprüfung durchzuführen, ist die höhere Naturschutzbehörde unter Vorlage der Unterlagen zu unterrichten. Soweit Kohärenzsicherungsmaßnahmen nach § 34 Absatz 5 Satz 1 BNatSchG notwendig sind, sind diese im Einvernehmen mit der höheren Naturschutzbehörde festzulegen.

(3) Die Einholung von Stellungnahmen der Kommission nach § 34 Absatz 4 Satz 2 BNatSchG und die Unterrichtung der Kommission über getroffene Maßnahmen nach § 34 Absatz 5 Satz 2 BNatSchG durch die zuständige Behörde erfolgen durch Vorlage der erforderlichen Unterlagen an das jeweilige Ministerium, dessen Geschäftsbereich betroffen ist, und unter Beteiligung der obersten Naturschutzbehörde.

(4) Abweichend von § 34 Absatz 6 Satz 1 BNatSchG sind auch Projekte, die von Behörden durchgeführt werden, der Naturschutzbehörde anzuzeigen.

(5) Wenn ein im Geltungsbereich dieses Gesetzes geplantes Projekt erhebliche Auswirkungen auf Schutzgebiete nach den Richtlinien 92/43/EWG oder 2009/147/EG in einem anderen Mitgliedstaat der Europäischen Union haben kann, unterrichtet die zuständige Behörde die vom Mitgliedstaat benannte Behörde. § 8 Absatz 1 und 3 UVPG gilt entsprechend.

### Teil 5

#### Schutz der wild lebenden Tier- und Pflanzenarten

### § 39

#### *Arten- und Biotopschutzprogramm, Rote Listen (zu § 38 BNatSchG)*

(1) Zur Vorbereitung, Durchführung und Überwachung von Schutz-, Pflege- und Entwicklungsmaßnahmen im Sinne des § 38 Absatz 1 BNatSchG wird von der Landesanstalt für Umwelt, Messungen und Naturschutz Baden-

Württemberg unter Beteiligung anderer betroffener Landesbehörden sowie der Hochschulen des Landes, Naturschutzvereinigungen, sachkundiger Verbände und sachkundiger Bürger ein Arten- und Biotopschutzprogramm erstellt und fortgeschrieben.

(2) Das Arten- und Biotopschutzprogramm enthält insbesondere

1. Verzeichnisse der im Landesgebiet vorkommenden wild lebenden Tier- und Pflanzenarten, ihrer Lebensgemeinschaften, Lebensräume und Lebensbedingungen sowie ihrer wesentlichen Populationen einschließlich ihrer Veränderungen, soweit sie für den Artenschutz bedeutsam sind,
2. Zustandsbewertungen für die besonders geschützten und die in ihrem Bestand gefährdeten Arten und Lebensgemeinschaften sowie für die Arten von gemeinschaftlichem Interesse und für die europäischen Vogelarten unter Darstellung ihrer wesentlichen Gefährdungsursachen,
3. Vorschläge für Schutz- und Pflegemaßnahmen sowie Grunderwerb und
4. Richtlinien und Hinweise für Maßnahmen zur Lenkung und Förderung der Bestandsentwicklung.

(3) Zur Vorbereitung von Maßnahmen des Biotop- und Artenschutzes gibt die Landesanstalt für Umwelt, Messungen und Naturschutz Baden-Württemberg in geeigneten Zeitabständen den wissenschaftlichen Stand der Erkenntnisse über ausgestorbene und bedrohte heimische Tier- und Pflanzenarten sowie über die Gefährdung von Biotopen (Rote Listen) bekannt und stellt sie in das Internet ein.

#### § 40

##### *Entnahme von Pflanzen und Tieren* (zu § 39 BNatSchG)

(1) Die Naturschutzbehörde kann Ausnahmen von dem Verbot des § 39 Absatz 2 Satz 1 BNatSchG unter den Voraussetzungen des § 45 Absatz 7 BNatSchG oder des Artikels 14 der Richtlinie 92/43/EWG zulassen. Die oberste Naturschutzbehörde kann unter den Voraussetzungen des Satzes 1 durch Rechtsverordnung allgemeine Ausnahmen zulassen für Arten, die von Bildungseinrichtungen für Bildungszwecke genutzt und zu diesem Zweck der Natur entnommen oder für Forschungseinrichtungen für Forschungszwecke entnommen werden dürfen.

(2) Das Verfahren betreffend die Erteilung einer Genehmigung nach § 39 Absatz 4 Satz 1 BNatSchG kann auch über einen Einheitlichen Ansprechpartner nach dem Gesetz über Einheitliche Ansprechpartner für das Land Baden-Württemberg abgewickelt werden. § 71 a LVwVfG findet Anwendung.

#### § 41

##### *Zoos* (zu § 42 BNatSchG)

(1) Die Genehmigung nach § 42 Absatz 2 BNatSchG schließt die tierschutzrechtliche Erlaubnis nach § 11 Absatz 1 Satz 1 Nummer 4 und Nummer 8 Buchstabe d des Tierschutzgesetzes (TierSchG) sowie die forstrechtliche Gehegegenehmigung nach § 34 Absatz 1 LWaldG ein.

(2) Genehmigungsbehörde ist die untere Verwaltungsbehörde. Die Genehmigungsbehörde kann die Verwendung von Vordrucken für den Antrag und die Unterlagen verlangen.

(3) Die Genehmigungsbehörde nach Absatz 2 ist gleichzeitig zuständige Landesbehörde im Sinne von § 4 Nummer 20 Buchstabe a Satz 2 des Umsatzsteuergesetzes.

#### § 42

##### *Tiergehege, Ausnahmen von der Anzeigepflicht, Bezeichnungsschutz* (zu § 43 BNatSchG)

(1) Einer Anzeige nach § 43 Absatz 3 Satz 1 BNatSchG sind die erforderlichen Unterlagen beizufügen, aus denen sich die Erfüllung der Pflichten nach § 43 Absatz 2 BNatSchG ergibt.

(2) Eine Anzeigepflicht nach § 43 Absatz 3 Satz 1 BNatSchG besteht nicht für

1. Tiergehege, die unter staatlicher Aufsicht stehen oder
2. Tiergehege, die eine Grundfläche von insgesamt 50 m<sup>2</sup> nicht überschreiten.

(3) § 42 Absatz 4 Satz 2 Halbsatz 2 BNatSchG sowie § 41 Absatz 3 dieses Gesetzes gelten entsprechend.

(4) Besondere Vorschriften für Gehege im Wald nach § 34 LWaldG bleiben unberührt.

(5) Die Bezeichnung »Vogelwarte«, »Vogelschutzwarte« oder Bezeichnungen, die ihnen zum Verwechseln ähnlich sind, dürfen nur mit Genehmigung der höheren Naturschutzbehörde geführt werden.

#### Teil 6

##### Erholung in Natur und Landschaft

#### § 43

##### *Recht auf Erholung* (zu § 59 Absatz 2 BNatSchG)

Das Recht auf Erholung findet seine Schranken in den allgemeinen Gesetzen, den Interessen der Allgemeinheit und in den Rechten Dritter. Bei der Ausübung des Rechts auf Erholung sind alle verpflichtet, pfleglich mit Natur und Landschaft umzugehen und Rücksicht insbesondere auf die wild lebenden Tiere und Pflanzen, die Belange der Grundstückseigentümer und Nutzungsberechtigten sowie anderer Erholungssuchender zu nehmen.

## § 44

*Schranken des Betretungsrechts  
(zu § 59 Absatz 2 BNatSchG)*

(1) Das Betretungsrecht gemäß § 59 Absatz 1 BNatSchG umfasst nicht das Fahren mit motorisierten Fahrzeugen, das Abstellen von motorisierten Fahrzeugen und Anhängern, das Zelten oder das Feuermachen. Das Fahren mit Fahrrädern oder Pedelecs (Fahrräder mit elektrischer Motorunterstützung) ohne oder mit Anhänger sowie Krankenfahrstühlen mit oder ohne Motorantrieb ist auf hierfür geeigneten Wegen erlaubt. Auf Fußgänger ist Rücksicht zu nehmen.

(2) Landwirtschaftlich genutzte Flächen dürfen während der Nutzzeit nur auf Wegen betreten werden. Als Nutzzeit gilt die Zeit zwischen Saat oder Bestellung und Ernte, bei Grünland die Zeit des Aufwuchses und der Beweidung. Sonderkulturen, insbesondere Flächen, die dem Garten-, Obst- und Weinbau dienen, dürfen nur auf Wegen betreten werden.

(3) In Schutzgebieten richtet sich das Betretungsrecht nach den jeweiligen Schutzbestimmungen. Soweit die Rechtsverordnung keine Regelung enthält, ist das Radfahren und das Fahren mit Krankenfahrstühlen in Naturschutzgebieten nur auf Straßen und geeigneten Wegen gestattet.

(4) Wer die freie Landschaft betritt, ist verpflichtet, von ihm abgelegte Gegenstände und Abfälle wieder an sich zu nehmen und zu entfernen.

(5) Die Naturschutzbehörde oder die Ortspolizeibehörde kann durch Rechtsverordnung oder Einzelanordnung das Betreten von Teilen der freien Landschaft aus Gründen des Wohls der Allgemeinheit, insbesondere bei Gefahr für Leib oder Leben der Erholungssuchenden, aus Gründen des Natur- und Artenschutzes, zur Durchführung landschaftspflegerischer Vorhaben und zur Regelung des Erholungsverkehrs beschränken oder untersagen.

(6) Vorschriften über den Gemeingebrauch an Gewässern und an öffentlichen Straßen sowie straßenverkehrsrechtliche Regelungen bleiben unberührt.

## § 45

*Reiten in der freien Landschaft  
(zu § 59 Absatz 2 BNatSchG)*

(1) Das Reiten und Fahren mit gespannten Fahrzeugen ist, unbeschadet straßenverkehrsrechtlicher Vorschriften, nur auf hierfür geeigneten privaten und beschränkt öffentlichen Wegen sowie auf besonders ausgewiesenen Flächen gestattet. Hiervon sind ausgenommen gekennzeichnete Wanderwege unter drei Metern Breite, Fußwege sowie Sport- und Lehrpfade. Beschränkungen können von Gemeinden und von Grundstückseigentümern aus wichtigem Grund vorgenommen werden, insbesondere soweit diese Wege und Flächen in besonderem

Maße der Erholung der Bevölkerung dienen oder erhebliche Schäden oder Beeinträchtigungen anderer Benutzer zu erwarten sind.

(2) In Naturschutzgebieten, Kern- und Pflegezonen von Biosphärengebieten ist das Reiten und Fahren mit gespannten Fahrzeugen nur auf Straßen und befestigten Wegen sowie auf besonders ausgewiesenen Flächen gestattet, soweit die Rechtsverordnung keine abweichenden Regelungen enthält.

(3) § 44 Absatz 1 Satz 3, Absatz 2 und 3 Satz 1, Absatz 4 bis 6 sowie § 46 gelten entsprechend.

## § 46

*Genehmigung von Sperren,  
Anordnung von Durchgängen  
(zu § 59 Absatz 2 BNatSchG)*

(1) Der Eigentümer oder sonstige Berechtigte bedarf zum Ausschluss des Betretungsrechts durch Sperren einer Genehmigung durch die Naturschutzbehörde oder die Ortspolizeibehörde. Ausgenommen von der Genehmigungspflicht sind Sperren von intensiv genutzten Flächen landwirtschaftlicher Betriebe. Für vorübergehende Sperrungen, die für Maßnahmen der Land- und Forstwirtschaft, der Jagdausübung, für zulässige sportliche Veranstaltungen oder aus sonstigen zwingenden Gründen erforderlich sind, genügt eine unverzügliche Anzeige an die Naturschutzbehörde oder die Ortspolizeibehörde.

(2) Bedarf eine Sperre einer behördlichen Gestattung nach anderen Vorschriften, ergeht diese im Einvernehmen mit der Naturschutzbehörde, sofern Bundesrecht nicht entgegensteht.

(3) Die Genehmigung nach Absatz 1 Satz 1 ist zu erteilen, soweit

1. bei einem mit einem Gebäude zulässig überbauten Grundstück die berechtigten Wohn- oder betrieblichen Bedürfnisse es erfordern,
2. die zulässige Nutzung eines sonstigen Grundstücks behindert oder eingeschränkt wird, die Beschädigung von landwirtschaftlichen Kulturen zu befürchten ist oder das Grundstück beschädigt oder erheblich verunreinigt wird

und keine überwiegenden Gründe des Erholungsinteresses der Bevölkerung entgegenstehen. Die Genehmigung kann befristet werden.

(4) Die Sperren sollen insbesondere durch Schranken, Einfriedungen, andere tatsächliche Hindernisse oder Beschilderungen kenntlich gemacht werden.

(5) Die Naturschutzbehörde oder die Ortspolizeibehörde kann durch Rechtsverordnung oder Einzelanordnung auf einem Grundstück, das nicht frei betreten werden darf, für die Allgemeinheit einen Durchgang anordnen, wenn andere Teile der freien Landschaft, insbesondere Erho-

lungsflächen, Naturschönheiten, Wald oder Gewässer, in anderer zumutbarer Weise nicht zu erreichen sind und wenn der Eigentümer dadurch in seinen Rechten nicht wesentlich beeinträchtigt wird.

#### § 47

##### *Freihaltung von Gewässern (zu § 61 BNatSchG)*

(1) § 61 Absatz 1 Satz 1 BNatSchG gilt auch für nicht dauerhaft aufgestellte Unterkünfte, insbesondere Wohnwagen und Wohnmobile.

(2) Die Naturschutzbehörde kann Verbote nach § 61 Absatz 1 Satz 1 BNatSchG durch Rechtsverordnung für bestimmte Gewässer zweiter Ordnung im Außenbereich festlegen, soweit es das Erholungsinteresse der Bevölkerung erfordert und nicht Regelungen nach § 29 WG entgegenstehen. § 61 Absatz 2 und 3 BNatSchG sowie Absatz 3 Nummer 3 gelten für Verbote aufgrund von Rechtsverordnungen nach Satz 1 entsprechend.

(3) Eine Ausnahme

1. nach Absatz 2 Satz 2,
2. nach § 61 Absatz 3 BNatSchG oder
3. für notwendige bauliche Anlagen, insbesondere als Gemeinschaftsanlagen, die ausschließlich der Erholung, insbesondere dem Baden, dem Wassersport oder der Fischerei dienen, soweit dadurch der Naturhaushalt oder das Landschaftsbild nicht erheblich beeinträchtigt wird,

wird durch eine nach anderen Vorschriften erforderliche behördliche Gestattung ersetzt, wenn diese im Einvernehmen mit der Naturschutzbehörde erteilt wird.

#### § 48

##### *Bereitstellen von Grundstücken durch Kommunen (zu § 62 BNatSchG)*

Die Verpflichtung nach § 62 BNatSchG obliegt auch Gemeinden und Gemeindeverbänden.

#### Teil 7

##### *Anerkennung und Mitwirkung von Naturschutzvereinigungen*

#### § 49

##### *Anerkennung und Mitwirkung anerkannter Naturschutzvereinigungen (zu § 63 BNatSchG)*

(1) Abweichend von § 63 Absatz 2 BNatSchG steht einer vom Land anerkannten Naturschutzvereinigung, die nach ihrer Satzung landesweit tätig ist, über die in § 63 Absatz 2 BNatSchG genannten Fälle hinaus ein Mitwirkungsrecht zu

1. vor der Erteilung von Befreiungen von Geboten und Verboten in Landschaftsschutzgebieten und bei flächenhaften Naturdenkmälern, wenn das Vorhaben zu Eingriffen von besonderer Tragweite oder zu einer schwerwiegenden Beeinträchtigung überörtlicher Interessen der Erholung suchenden Bevölkerung führen kann,

2. bei der Verträglichkeitsprüfung nach § 34 Absatz 1 Satz 1 BNatSchG und der Entscheidung nach § 34 Absatz 3 und 4 BNatSchG über die abweichende Zulassung und Durchführung eines Projekts in einem Natura 2000-Gebiet,

3. bei Waldumwandlungen in Fällen von mehr als fünf Hektar,

4. vor der Erteilung von Bewilligungen und gehobenen Erlaubnissen nach §§ 11 und 15 WHG

a) für das Entnehmen, Zutagefördern oder Ableiten von Grundwasser oder für dessen Einleitung in Gewässer, sofern eine Menge von 100 000 m<sup>3</sup> pro Jahr überschritten wird oder wenn das Vorhaben zu einem Eingriff gemäß § 15 BNatSchG führt,

b) für das Entnehmen und Ableiten von Wasser aus oberirdischen Gewässern sowie für dessen Einleitung in Gewässer, sofern nachteilige Auswirkungen auf die Leistungs- und Funktionsfähigkeit des Naturhaushalts, den guten ökologischen Zustand oder das gute ökologische Potenzial, insbesondere auf grundwasserabhängige Ökosysteme, nicht auszuschließen sind,

c) für das Einleiten und Einbringen von Abwasser aus Abwasserbehandlungsanlagen in ein Fließgewässer,

5. bei Plangenehmigungen gemäß § 63 Absatz 2 Nummer 7 BNatSchG, sofern mit dem Vorhaben ein Eingriff erfolgt, auch soweit keine Öffentlichkeitsbeteiligung vorgesehen ist,

6. bei Eingriffen in unzerschnittene Landschaftsräume nach § 20, soweit kein Mitwirkungsrecht nach diesem Gesetz oder dem Bundesnaturschutzgesetz besteht,

7. vor der Erteilung von Befreiungen von den Verboten des § 30 Absatz 2 BNatSchG zum Schutz der dort und in § 33 dieses Gesetzes gesetzlich geschützten Biotope und

8. bei der Verträglichkeitsprüfung nach § 35 Absatz 4 und bei Ausnahmen vom Verbot des § 35 Absatz 2 Satz 1 nach § 35 Absatz 2 Satz 2.

Satz 1 gilt entsprechend, soweit die dort genannten Entscheidungen im Rahmen anderer Zulassungs- oder Genehmigungsverfahren nach Landesrecht ergehen.

(2) In den Fällen der Mitwirkung nach Absatz 1 und nach § 63 Absatz 2 BNatSchG sind den anerkannten Naturschutzvereinigungen die für das Vorhaben bedeutsamen Unterlagen zu übersenden. Soweit eine anerkannte Naturschutzvereinigung im Verfahren eine Stellungnahme



abgegeben hat, übersendet die Behörde ihr die Entscheidung oder Rechtsverordnung. Die Unterlagen können elektronisch zur Verfügung gestellt werden, sofern die anerkannte Naturschutzvereinigung hierfür einen Zugang eröffnet hat. Dies kann ferner durch Übersendung eines Datenträgers erfolgen, sofern das Einverständnis der anerkannten Naturschutzvereinigung vorliegt.

(3) Die oberste Naturschutzbehörde kann durch Rechtsverordnung bestimmen, in welchen Fällen gemäß § 63 Absatz 4 BNatSchG von einer Mitwirkung abgesehen wird.

(4) Eine anerkannte Naturschutzvereinigung kann gegenüber der zuständigen Naturschutzbehörde durch schriftliche Erklärung auf die Mitwirkung in bestimmten Verfahren verzichten. Die Verfahren sind unter Angabe der maßgeblichen Rechtsvorschriften zu bezeichnen.

(5) Die Behörden und Einrichtungen des Naturschutzes sollen über die gesetzlichen Beteiligungspflichten hinaus die Zusammenarbeit mit den privaten Organisationen des Naturschutzes pflegen.

#### § 50

##### *Rechtsbehelfe* (zu § 64 Absatz 3 BNatSchG)

Eine anerkannte Naturschutzvereinigung kann neben den in § 64 Absatz 1 BNatSchG geregelten Fällen Rechtsbehelfe auch in den in § 49 Absatz 1 dieses Gesetzes genannten Fällen, in denen eine Mitwirkung vorgesehen ist, einlegen, soweit es sich um Verfahren zur Ausführung landesrechtlicher Vorschriften handelt.

#### § 51

##### *Landesnaturschutzverband*

(1) Ein rechtsfähiger Zusammenschluss von überörtlich tätigen Naturschutzvereinigungen, dessen Tätigkeit sich auf das gesamte Landesgebiet erstreckt, kann auf Antrag von der obersten Naturschutzbehörde als Landesnaturschutzverband anerkannt werden, soweit der Zusammenschluss die Anforderungen nach § 3 Absatz 1 des Umwelt-Rechtsbehelfsgesetzes (UmwRG) erfüllt. Die Anerkennung ist zu widerrufen, wenn ihre Voraussetzungen nicht mehr gegeben sind oder wenn der Zusammenschluss seine Aufgaben nicht oder während eines längeren Zeitraums unzulänglich erfüllt hat. Solange ein rechtsfähiger Zusammenschluss von Naturschutzvereinigungen als Landesnaturschutzverband anerkannt ist, kann ein weiterer Zusammenschluss von Naturschutzvereinigungen nicht anerkannt werden.

(2) Der Landesnaturschutzverband hat die Aufgabe, die Stellungnahmen seiner Mitglieder zu koordinieren.

#### Teil 8

##### Vorkaufsrecht, Eigentumsbindung, Befreiungen

#### § 52

##### *Behördliche Befugnisse, Duldungspflicht* (zu § 65 BNatSchG)

(1) Die Bediensteten und Beauftragten der Naturschutzbehörden und der Landesanstalt für Umwelt, Messungen und Naturschutz Baden-Württemberg sowie der Gemeinden dürfen Grundstücke sowie während der üblichen Arbeits- oder Betriebszeit Wirtschafts-, Geschäfts-, Betriebsgebäude und Lagerräume betreten und dort Prüfungen und Besichtigungen vornehmen, Vermessungen, Kartierungen, Bodenuntersuchungen oder ähnliche Arbeiten ausführen, soweit dies zur Vorbereitung, Durchführung oder Kontrolle von Maßnahmen nach dem Bundesnaturschutzgesetz, diesem Gesetz oder den aufgrund dieser Gesetze erlassenen Rechtsvorschriften geboten ist. Die Eigentümer und Besitzer der von den Untersuchungen betroffenen Grundstücke sollen zuvor in geeigneter Weise benachrichtigt werden. Das Grundrecht der Unverletzlichkeit der Wohnung (Artikel 13 des Grundgesetzes) wird eingeschränkt.

(2) Die Bediensteten und Beauftragten der Naturschutzbehörden und der Landesanstalt für Umwelt, Messungen und Naturschutz Baden-Württemberg können zur Durchführung der ihnen durch das Bundesnaturschutzgesetz, dieses Gesetz oder der aufgrund dieser Gesetze erlassenen Rechtsvorschriften übertragenen Aufgaben von natürlichen und juristischen Personen die erforderlichen Auskünfte und Einsicht in geschäftliche Unterlagen verlangen. § 26 Absatz 2 Satz 4 LVwVfG findet entsprechende Anwendung.

(3) Für Maßnahmen nach Absatz 1 Satz 1, die durch Bedienstete und Beauftragte der Naturschutzbehörden und der Landesanstalt für Umwelt, Messungen und Naturschutz Baden-Württemberg durchgeführt werden, ist eine Befreiung gemäß § 67 Absatz 1 BNatSchG nicht erforderlich.

#### § 53

##### *Vorkaufsrecht* (zu § 66 BNatSchG)

(1) Über die in § 66 Absatz 1 Satz 1 BNatSchG genannten Fälle hinaus steht dem Land ein Vorkaufsrecht zu an Grundstücken, die in Kernzonen von ausgewiesenen oder einstweilig sichergestellten Biosphärengebieten liegen. § 66 Absatz 1 Satz 2 und 3 BNatSchG gilt entsprechend. § 66 Absatz 1 Satz 1 Nummer 3 BNatSchG ist mit der Maßgabe anzuwenden, dass sich das Vorkaufsrecht des Landes nur auf oberirdische private Gewässer erstreckt. Das Vorkaufsrecht nach § 25 Absatz 1 LWaldG bleibt unberührt.



(2) Über die in § 66 Absatz 3 Satz 5 BNatSchG genannten Ausschlussgründe hinaus erstreckt sich ein Vorkaufsrecht nicht auf den Verkauf eines Grundstücks, das mit einem land-, forst- oder fischereiwirtschaftlichen Betrieb eine Einheit bildet.

(3) Der Inhalt des Kaufvertrages ist gemäß § 469 Absatz 1 des Bürgerlichen Gesetzbuchs (BGB) unverzüglich der unteren Naturschutzbehörde mitzuteilen. Diese erteilt auf Antrag innerhalb eines Monats ein Negativzeugnis, wenn die Voraussetzungen des § 66 Absatz 1 Satz 1 BNatSchG und des Absatzes 1 Satz 1 und 2 nicht vorliegen; andernfalls leitet sie die Unterlagen unverzüglich an den Landesbetrieb Vermögen und Bau Baden-Württemberg, Betriebsleitung, und die höhere Naturschutzbehörde weiter und teilt dies dem Verkäufer oder seinem Beauftragten mit. Das Vorkaufsrecht wird durch den Landesbetrieb Vermögen und Bau Baden-Württemberg, Betriebsleitung, im Einvernehmen mit der höheren Naturschutzbehörde ausgeübt, die die Voraussetzungen nach § 66 BNatSchG und nach diesem Gesetz zu prüfen hat.

(4) Ist die Betreuung nach § 63 Absatz 1 einer juristischen Person des Privatrechts übertragen worden, so kann das Vorkaufsrecht abweichend von § 66 Absatz 4 BNatSchG auch zu deren Gunsten ausgeübt werden.

(5) Im Falle des § 66 Absatz 4 BNatSchG haftet das Land neben den Begünstigten als Gesamtschuldner für die Verpflichtungen aus dem Kaufvertrag.

(6) Das Vorkaufsrecht ist nicht übertragbar. Es kann nur innerhalb von drei Monaten nach der Mitteilung des Kaufvertrages ausgeübt werden. § 66 Absatz 3 Satz 4 BNatSchG ist mit der Maßgabe anzuwenden, dass § 469 Absatz 2 BGB keine Anwendung findet.

#### § 54

##### *Befreiungen (zu § 67 BNatSchG)*

(1) Über Befreiungen von Rechtsverordnungen nach § 23 Absatz 2 bis 5 entscheidet die Naturschutzbehörde, die die Rechtsverordnung erlassen hat, soweit die Rechtsverordnung nichts anderes bestimmt. Über Befreiungen von Satzungen nach § 23 Absatz 6 entscheidet die Gemeinde.

(2) Für Befreiungen von den Verboten in § 30 Absatz 2, § 39 Absatz 1 und 2 Satz 1 sowie Absatz 5, § 61 Absatz 1 BNatSchG sowie im Sechsten Teil dieses Gesetzes sind die unteren Naturschutzbehörden zuständig. Sind Naturschutzgebiete, Nationalparke, Nationale Naturmonumente oder Kern- und Pflegezonen eines Biosphärengebiets betroffen, gilt § 33 Absatz 3 Satz 1 dieses Gesetzes entsprechend. Für Befreiungen von sonstigen Geboten und Verboten des Bundesnaturschutzgesetzes, dieses Gesetzes oder der aufgrund dieser Gesetze erlassenen Vorschriften sind die höheren Naturschutzbehörden zuständig.

(3) Eine Befreiung nach § 67 BNatSchG wird durch eine nach anderen Vorschriften gleichzeitig erforderliche Gestattung ersetzt, soweit Bundesrecht nicht entgegensteht. Die Gestattung darf nur erteilt werden, wenn die Voraussetzungen des § 67 Absatz 1 BNatSchG vorliegen und die zuständige Naturschutzbehörde ihr Einvernehmen erklärt hat.

#### § 55

##### *Beschränkungen des Eigentums, Entschädigung (zu § 68 Absatz 2 BNatSchG)*

(1) Bei Beschränkungen des Eigentums im Sinne des § 68 Absatz 1 BNatSchG ist das Land zur Leistung einer angemessenen Entschädigung verpflichtet. Über den Anspruch auf Entschädigung ist zumindest dem Grunde nach durch die zuständige Behörde in Verbindung mit der Entscheidung über die belastende Maßnahme zu entscheiden.

(2) Hat eine Satzung nach § 23 Absatz 6 Auswirkungen im Sinne des § 68 Absatz 1 BNatSchG, ist die Gemeinde zur Entschädigung verpflichtet.

(3) Der Antrag auf Entschädigung oder auf Übernahme eines Grundstücks nach § 68 Absatz 2 Satz 3 BNatSchG ist bei der Behörde zu stellen, die die belastende Maßnahme angeordnet hat. Beruht die Beschränkung des Eigentums auf einem gesetzlichen Verbot, ist der Antrag bei der Naturschutzbehörde zu stellen.

(4) Kommt eine Einigung über die Entschädigung in Geld oder über die Übernahme eines Grundstücks nicht zustande, kann der Eigentümer das Enteignungsverfahren beantragen. Die Vorschriften des Landesenteignungsgesetzes über Art und Umfang der Entschädigung gelten entsprechend.

#### § 56

##### *Nutzungsbeschränkungen in der Land-, Forst- und Fischereiwirtschaft, Erschwernisausgleich (zu § 68 Absatz 4 BNatSchG)*

(1) Werden in

1. Rechtsvorschriften, die im Rahmen der §§ 23 bis 29 BNatSchG in Verbindung mit § 23 dieses Gesetzes erlassen worden sind, oder
2. Anordnungen der Naturschutzbehörden zur Verwirklichung der Ziele des Naturschutzes und der Landschaftspflege

standortbedingte erhöhte Anforderungen festgesetzt, die die ausgeübte land- und forstwirtschaftliche Bodennutzung sowie die fischereiwirtschaftliche Nutzung oberirdischer Gewässer über die Anforderungen der guten fachlichen Praxis hinaus erheblich beschränken, die sich aus den für die Land-, Forst- und Fischereiwirtschaft geltenden Vorschriften, aus § 17 Absatz 2 des Bundes-Bodenschutzgesetzes und aus diesem Gesetz ergeben, kann

betroffenen Privatpersonen für die dadurch verursachten wirtschaftlichen Nachteile im Rahmen der verfügbaren Haushaltsmittel ein Ausgleich gewährt werden. Satz 1 findet keine Anwendung, soweit ein Anspruch auf Entschädigung oder anderweitigen Ausgleich nach anderen Rechtsvorschriften oder aufgrund vertraglicher Vereinbarungen besteht.

(2) Im Falle einer nur vorübergehenden Einschränkung oder Unterbrechung der land- und forstwirtschaftlichen Bodennutzung oder der fischereiwirtschaftlichen Nutzung oberirdischer Gewässer gilt die Nutzung als ausgeübt, die vor der Einschränkung oder Unterbrechung ausgeübt wurde.

(3) Die oberste Naturschutzbehörde regelt das Nähere, insbesondere die Grundsätze zur Bemessung der Höhe des Ausgleichs, durch Rechtsverordnung, die der Zustimmung des für Finanzen zuständigen Ministeriums bedarf. Die Rechtsverordnung kann bestimmen, dass der Anspruch nur für den Bewirtschafter des Grundstücks entsteht.

#### Teil 9

#### Organisation und Zuständigkeit

#### § 57

#### *Aufbau der Naturschutzbehörden (zu § 3 Absatz 1 und 2 BNatSchG)*

(1) Die für Naturschutz und Landschaftspflege zuständigen Behörden gemäß § 3 Absatz 1 Nummer 1 BNatSchG sind

1. das für Naturschutz zuständige Ministerium als oberste Naturschutzbehörde,
2. die Regierungspräsidien als höhere Naturschutzbehörden,
3. die unteren Verwaltungsbehörden als untere Naturschutzbehörden.

Abweichend von Satz 1 Nummer 2 und 3 nimmt auf dem Gebiet des Nationalparks Schwarzwald die Nationalparkverwaltung die Aufgaben und Befugnisse der unteren und höheren Naturschutzbehörde wahr. § 13 Absatz 1 Satz 4 des Nationalparkgesetzes (NLPG) bleibt unberührt.

(2) Die unteren Naturschutzbehörden sind mit mindestens einer hauptamtlichen Naturschutzfachkraft auszustatten. Das Land stellt den Landratsämtern die hierfür erforderlichen Landesbediensteten des gehobenen oder höheren Dienstes.

(3) Soweit bei den unteren Naturschutzbehörden vor dem 14. März 2001 hauptamtliche Naturschutzfachkräfte beschäftigt waren, soll deren Zahl nicht unter den Bestand vom 1. Januar 2000 vermindert werden, es sei denn, die gesetzlichen Aufgaben der unteren Naturschutzbehörden werden reduziert.

#### § 58

#### *Sachliche Zuständigkeit der Naturschutzbehörden*

(1) Für den Vollzug des Bundesnaturschutzgesetzes, dieses Gesetzes und der aufgrund dieser Gesetze erlassenen Vorschriften ist die untere Naturschutzbehörde zuständig, soweit nichts anderes bestimmt ist.

(2) Für den Vollzug der Satzungen nach § 29 BNatSchG in Verbindung mit § 23 Absatz 6 dieses Gesetzes ist die Gemeinde, für den Vollzug von Rechtsverordnungen und Einzelanordnungen der Ortspolizeibehörde nach § 44 Absatz 5 und § 46 Absatz 5 dieses Gesetzes ist die erlassende Behörde zuständig.

(3) Die höhere Naturschutzbehörde ist zuständig für

1. konzeptionelle Naturschutzfragen, die Erarbeitung regionaler Schutzgebietskonzepte und der Fachbeiträge zu Landschaftsrahmenplänen nach § 9 Absatz 3 Satz 1 Nummer 4 Buchstabe d und § 10 Absatz 2 Satz 2 BNatSchG sowie § 11 Absatz 2 dieses Gesetzes,
2. die Betreuung und Entwicklung von Biosphärengebieten, die Betreuung der Natura 2000-Gebiete, insbesondere durch die Erstellung von Managementplänen, und der Naturschutzgebiete, insbesondere durch die Erstellung von Pflege- und Entwicklungsplänen, durch die Organisation der Besucherlenkungsmaßnahmen und der notwendigen Pflegemaßnahmen einschließlich des Einsatzes eines Pflgetrupps für fachlich komplexe Maßnahmen sowie durch die Dokumentation der Gebietsentwicklung,
3. die Mitwirkung bei der Verträglichkeitsprüfung im Zusammenhang mit Natura 2000-Gebieten gemäß § 38 Absatz 2,
4. die Mitwirkung bei den Landschaftserhaltungsverbänden,
5. die Information der Öffentlichkeit über die Belange des Naturschutzes einschließlich des Betriebs von Ökomobilen,
6. die fachliche Betreuung von Naturschutzgroßprojekten,
7. die Mitwirkung bei Naturschutzförderprojekten der Europäischen Kommission,
8. die Aufgaben zum Vollzug des Artenschutzrechts nach
  - a) § 38 Absatz 1 BNatSchG und § 39 dieses Gesetzes zur Umsetzung des Arten- und Biotopschutzprogramms,
  - b) § 40 Absatz 4 BNatSchG,
  - c) § 45 Absatz 5 Satz 4 und 5 BNatSchG,
  - d) § 45 Absatz 7, § 67 BNatSchG sowie § 4 Absatz 3 der Bundesartenschutzverordnung (BArtSchV) für streng geschützte Tier- und Pflanzenarten (§ 7 Absatz 2 Nummer 14 BNatSchG). Sofern ein Antrag streng geschützte und nicht streng geschützte Tier- und Pflanzenarten oder den Geltungsbereich eines

Naturschutzgebietes oder einer Kernzone eines Biosphärengebiets betrifft, ist die höhere Naturschutzbehörde insgesamt zuständig,

- e) § 45 Absatz 7 Satz 1 Nummer 3 BNatSchG und § 4 Absatz 3 Nummer 3 BArtSchV bezüglich der Beringung von Vögeln zu Forschungszwecken,
  - f) § 48 Absatz 1 Nummer 4 BNatSchG, soweit nicht § 60 Absatz 2 Satz 1 Nummer 5 dieses Gesetzes etwas anderes bestimmt,
  - g) § 2 Absatz 1 Satz 2 und Absatz 2, § 6 Absatz 1 Satz 4, Absatz 2 Nummer 4 und Absatz 3, § 7 Absatz 2 und 3 Satz 2, § 13 Absatz 1 Satz 4 und 9 sowie Absatz 3 Satz 4, § 14 Absatz 1 Satz 2 und Absatz 2 Satz 2, § 15 Absatz 6 sowie § 17 BArtSchV,
9. die Umsetzung des Moorschutzkonzepts nach § 60 Satz 1 Absatz 2 Nummer 7.

(4) Die höhere Naturschutzbehörde unterstützt den Naturschutzfonds in der Planung und Abwicklung von Fördermaßnahmen. Sie kann die untere Naturschutzbehörde mit der Umsetzung des Arten- und Biotopschutzprogramms sowie mit der Durchführung von Maßnahmen nach den Managementplänen und den Pflege- und Entwicklungsplänen nach Absatz 3 Nummer 2 betrauen.

(5) Die höhere Naturschutzbehörde ist auch zuständig, wenn bei Gefahr im Verzug ein rechtzeitiges Tätigwerden der unteren Naturschutzbehörde nicht erreichbar erscheint oder bei Vorhaben, die eine einheitliche Regelung für Teile des Landes erfordern, und dies anders nicht sichergestellt werden kann.

(6) Für die Übertragung der Bewilligungsfunktion sowie der Funktion des technischen Prüfdienstes auf die untere Naturschutzbehörde für Ausgaben zu Lasten des Europäischen Garantiefonds für die Landwirtschaft und des Europäischen Landwirtschaftsfonds für die Entwicklung des ländlichen Raums gilt § 29d des Landwirtschafts- und Landeskulturgesetzes entsprechend.

(7) Bei der Durchführung von Maßnahmen des Naturschutzes und der Landschaftspflege können die Naturschutzbehörden die personelle und technische Unterstützung durch die staatliche Forstverwaltung gemäß § 66 Absatz 1 und 2 LWaldG in Anspruch nehmen.

## § 59

### *Naturschutzfachbehörden*

- (1) Naturschutzfachbehörden sind
1. die Landesanstalt für Umwelt, Messungen und Naturschutz Baden-Württemberg,
  2. die Beauftragten für Naturschutz und Landschaftspflege (Naturschutzbeauftragte).
- (2) Die oberste Naturschutzbehörde regelt die fachlichen Anforderungen an die Naturschutzbeauftragten und ihre Obliegenheiten.

(3) Die Naturschutzbeauftragten sind den unteren Naturschutzbehörden der Stadt- und Landkreise angegliedert. Sie sind als deren Berater weisungsfrei und dürfen wegen der Erfüllung ihrer Aufgaben nicht benachteiligt werden. Die Zuständigkeit der Naturschutzbeauftragten erstreckt sich nicht auf das Gebiet des Nationalparks Schwarzwald.

(4) Jeder Stadt- und Landkreis bestellt eine oder einen oder mehrere Naturschutzbeauftragte. Die Bestellung erfolgt auf fünf Jahre. Sie ist widerruflich. Für die Bestellung und den Widerruf der Bestellung der Naturschutzbeauftragten gelten § 19 Absatz 2 Satz 1 und 2 der Landkreisordnung (LKrO) und § 24 Absatz 2 Satz 1 und 2 der Gemeindeordnung (GemO) entsprechend. Die Naturschutzbeauftragten sind ehrenamtlich tätig. Sie haben Anspruch auf Ersatz ihrer Auslagen. Sie haben ferner Anspruch auf eine angemessene Aufwandsentschädigung durch das Land.

(5) Will die untere Verwaltungsbehörde, die zugleich untere Naturschutzbehörde ist, entgegen der Stellungnahme der oder des Naturschutzbeauftragten entscheiden, so hat sie dies der oder dem Naturschutzbeauftragten mitzuteilen. Die oder der Naturschutzbeauftragte hat das Recht, umgehend die Vorlage der Angelegenheit an die höhere Naturschutzbehörde zu verlangen, wenn eine schwerwiegende Beeinträchtigung von Belangen des Naturschutzes oder der Landschaftspflege droht. Die höhere Naturschutzbehörde ist berechtigt, in der Sache selbst tätig zu werden oder die Angelegenheit an die untere Naturschutzbehörde zurückzuverweisen.

(6) Die oberste Naturschutzbehörde führt die Fachaufsicht über die Landesanstalt für Umwelt, Messungen und Naturschutz Baden-Württemberg.

## § 60

### *Aufgaben der Naturschutzfachbehörden*

(1) Die Naturschutzfachbehörden unterstützen und beraten die Naturschutzbehörden und unterstützen den Naturschutzfonds in der Planung und Abwicklung von Fördermaßnahmen.

(2) Die Landesanstalt für Umwelt, Messungen und Naturschutz Baden-Württemberg hat neben den Aufgaben, die ihr durch andere Vorschriften dieses Gesetzes übertragen sind, insbesondere

1. die oberste Naturschutzbehörde fachlich zu beraten und zu unterstützen,
2. die Naturschutzbehörden und die Naturschutzbeauftragten bei der Erfüllung ihrer Aufgaben durch Fachinformationen, Planungsgrundlagen, allgemeine Daten und Karten sowie durch Arbeitshilfen und Verfahren zur elektronischen Datenverarbeitung zu unterstützen,
3. die Öffentlichkeit über Naturschutz und Landschaftspflege zu informieren,

4. grundsätzliche Fragen des Vogelschutzes als staatliche Vogelschutzwarte wahrzunehmen,
5. die Aufgaben nach § 48 Absatz 1 Nummer 4 BNatSchG in Verbindung mit Artikel 52 Absatz 2 und 3 der Verordnung (EG) Nr. 865/2006 der Kommission vom 4. Mai 2006 mit Durchführungsbestimmungen zur Verordnung (EG) Nr. 338/97 des Rates über den Schutz von Exemplaren wild lebender Tier- und Pflanzenarten durch Überwachung des Handels (ABl. L 166 vom 19. Juni 2006, S. 1) in der jeweils geltenden Fassung wahrzunehmen,
6. den fachlichen Austausch mit Landesanstalten anderer Bundesländer und dem Bundesamt für Naturschutz zu pflegen sowie
7. ein landesweites Moorschutzkonzept zu erstellen.

Das Nähere wird in der Satzung der in Satz 1 genannten Anstalt im Einvernehmen mit der obersten Naturschutzbehörde bestimmt.

(3) Die Naturschutzbeauftragten beraten und unterstützen die unteren Naturschutzbehörden, insbesondere bei der Beurteilung von Vorhaben und Planungen, die mit Eingriffen verbunden sind oder diese vorbereiten, bei Stellungnahmen zu Landschafts- und Grünordnungsplänen sowie bei der Beurteilung von Fachplanungen anderer Verwaltungen.

#### § 61

##### *Beiräte für Natur- und Umweltschutz*

(1) Bei der obersten Naturschutzbehörde wird ein Landesbeirat für Natur- und Umweltschutz aus ehrenamtlich tätigen sachverständigen Personen gebildet. Er berät die für Naturschutz und Umweltschutz zuständigen Ministerien in grundsätzlichen Fragen. Den Vorsitz führt die Ministerin oder der Minister der obersten Naturschutzbehörde, den stellvertretenden Vorsitz die Ministerin oder der Minister des für den Umweltschutz zuständigen Ministeriums. Die Geschäftsführung obliegt der obersten Naturschutzbehörde. Das Nähere, insbesondere Zusammensetzung, Stellung und Aufgabe des Landesbeirats, regelt die oberste Naturschutzbehörde durch Rechtsverordnung im Einvernehmen mit dem für Umweltschutz zuständigen Ministerium.

(2) Bei den Naturschutzbehörden können bei besonderem Bedarf Naturschutzbeiräte zur wissenschaftlichen und fachlichen Beratung gebildet werden.

(3) Die Entschädigung und der Reisekostensatz für die Mitglieder der Beiräte richten sich nach den allgemeinen Bestimmungen über die Abfindung der Mitglieder von Beiräten, Ausschüssen und Kommissionen in der Landesverwaltung.

#### § 62

##### *Stiftung Naturschutzfonds Baden-Württemberg*

(1) Die bei der obersten Naturschutzbehörde bestehende Stiftung Naturschutzfonds Baden-Württemberg (Natur-

schutzfonds) ist eine rechtsfähige Stiftung des öffentlichen Rechts.

(2) Das Land bringt in das Vermögen der Stiftung eine Grundausrüstung ein.

(3) Außer den Erträgen des Stiftungsvermögens und den Zuwendungen Dritter fließen in den Naturschutzfonds

1. Erträge von öffentlichen Lotterien und Ausspielungen, Ausstellungen, Veranstaltungen oder von Sammlungen,
2. die Ersatzzahlungen nach § 15 Absatz 6 BNatSchG,
3. Zuwendungen des Landes nach Maßgabe des Haushaltsplans,
4. Erträge von Maßnahmen nach Absatz 4 Satz 4 und
5. staatliche Geldauflagen und Bußgelder.

(4) Der Naturschutzfonds fördert die Bestrebungen für die Erhaltung der natürlichen Umwelt und der natürlichen Lebensgrundlagen und trägt zur Aufbringung der benötigten Mittel bei. Er verfolgt ausschließlich und unmittelbar steuerbegünstigte Zwecke im Sinne der §§ 51 bis 68 der Abgabenordnung. Der Naturschutzfonds hat insbesondere die Aufgabe,

1. die Forschung und modellhafte Untersuchungen auf dem Gebiet der natürlichen Umwelt anzuregen und zu fördern,
2. die oberste Naturschutzbehörde bei der Planung und Verwendung der verfügbaren Forschungsmittel zu beraten,
3. Maßnahmen zur Aufklärung, Ausbildung und Fortbildung zu unterstützen und zu fördern,
4. richtungweisende Leistungen auf dem Gebiet der Erhaltung der natürlichen Umwelt auszuzeichnen,
5. Grundstücke für Zwecke des Naturschutzes zu erwerben, deren Erwerb zu fördern und zu entwickeln und
6. Maßnahmen zum Schutz der Natur und zur Pflege der Landschaft zu fördern.

Der Naturschutzfonds kann Maßnahmen im Sinne von § 16 BNatSchG durchführen und hierfür Grundstücke erwerben oder bisher mit seinen Mitteln erworbene Grundstücke im Landesbesitz verwenden.

(5) Der Naturschutzfonds wird durch einen Stiftungsrat verwaltet. Den Vorsitz des Stiftungsrats führt die für Naturschutz zuständige Ministerin oder der für Naturschutz zuständige Minister oder die von ihr oder ihm bestimmte Vertretung. Der Landesbeirat für Natur- und Umweltschutz nimmt zugleich die Aufgaben des Stiftungsrats wahr. Zu weiteren Mitgliedern des Stiftungsrats können Vertreter der Ministerien und der Regierungspräsidien berufen werden. Die Mitglieder des Stiftungsrats werden von der obersten Naturschutzbehörde jeweils auf fünf Jahre berufen; eine erneute Berufung ist zulässig. § 61 Absatz 3 gilt entsprechend.

(6) Die oberste Naturschutzbehörde bestellt eine Geschäftsführerin oder einen Geschäftsführer.



(7) Das Nähere regelt eine Satzung, die der Stiftungsrat beschließt und die der Genehmigung der Stiftungsbehörde bedarf.

### § 63

#### *Betreuung geschützter Teile von Natur und Landschaft, Artenschutzaufgaben*

(1) Die Naturschutzbehörde kann juristische Personen, die sich nach ihrer Zweckbestimmung überwiegend dem Naturschutz oder der Landschaftspflege widmen und die Gewähr für eine sachgerechte Förderung der Zielsetzungen dieses Gesetzes bieten, auf Antrag widerruflich damit beauftragen, in bestimmtem Umfang geschützte Teile von Natur und Landschaft zu betreuen sowie bestimmte Aufgaben des Arten- und Biotopschutzes wahrzunehmen. Hoheitliche Befugnisse können ihnen nicht übertragen werden.

(2) Die nach Absatz 1 Beauftragten sind vor einer Änderung oder Aufhebung der Schutzvorschriften sowie vor jeder erheblichen Beeinträchtigung der von ihnen betreuten Gebiete oder Gegenstände zu hören.

(3) Das Land kann den nach Absatz 1 Beauftragten auf Antrag im Rahmen der bereitgestellten Haushaltsmittel Zuschüsse oder Aufwendungsersatz für Leistungen gewähren, die im öffentlichen Interesse liegen, insbesondere für

1. den Erwerb von Grundstücken aus Gründen des Naturschutzes,
2. die Durchführung von Einzelmaßnahmen nach Maßgabe des § 3 Absatz 4 BNatSchG in Verbindung mit § 5 Absatz 4 dieses Gesetzes, soweit ein Zuschuss oder Aufwendungsersatz von der Naturschutzbehörde vorher zugesagt wurde. § 64 bleibt unberührt.

### § 64

#### *Pflegemaßnahmen in geschützten Teilen von Natur und Landschaft*

Mit der Durchführung von Pflegemaßnahmen in geschützten Teilen von Natur und Landschaft sollen nach Möglichkeit die Bewirtschafter, die Eigentümer oder sonstige Berechtigte beauftragt werden. § 26 des Landwirtschafts- und Landeskulturgesetzes bleibt unberührt.

### § 65

#### *Landschaftserhaltungsverbände (zu § 3 Absatz 4 BNatSchG)*

(1) Das Land fördert die Einrichtung eines Landschaftserhaltungsverbands in jedem Landkreis.

(2) Die Landschaftserhaltungsverbände nehmen unbeschadet des § 64 insbesondere Aufgaben wahr im Zusammenhang mit der

1. Umsetzung des Europäischen Schutzgebietsnetzes Natura 2000, namentlich durch die Umsetzung von Managementplänen,
2. Erhaltung, Pflege und Entwicklung der Kulturlandschaft in ihrer standorttypischen Ausprägung und Artenvielfalt,
3. Offenhaltung der Kulturlandschaft und
4. Umsetzung von Artenschutzmaßnahmen, Erhaltung und Pflege besonderer Biotop- und ökologisch wertvoller Flächen sowie der Pflege und Entwicklung von Biotopverbundsystemen.

Die Landschaftserhaltungsverbände stimmen sich bei der Wahrnehmung ihrer Aufgaben mit den zuständigen Behörden ab.

(3) Das Nähere regelt die Satzung des Landschaftserhaltungsverbands, die der Genehmigung durch die oberste Naturschutzbehörde bedarf. In der Satzung ist die drittelparitätische Vertretung

1. des Landkreises und der Gemeinden,
2. der anerkannten Naturschutzvereinigungen und der höheren Naturschutzbehörde und
3. der landwirtschaftlichen Berufsvertretung und der höheren Landwirtschaftsbehörde

im Vorstand festzuschreiben; dabei müssen die juristischen Personen des öffentlichen Rechts mit absoluter Mehrheit der Stimmen beteiligt sein.

### § 66

#### *Ehrenamtlicher Naturschutzdienst*

(1) Zur Unterstützung der Naturschutzbehörden können die unteren Naturschutzbehörden geeignete Personen ehrenamtlich für den Naturschutzdienst (ehrenamtlicher Naturschutzdienst) einsetzen. Die Mitglieder des ehrenamtlichen Naturschutzdienstes können auch von der höheren Naturschutzbehörde für besondere Aufgaben bestellt werden.

(2) Die Mitglieder des ehrenamtlichen Naturschutzdienstes unterstehen der Aufsicht der Naturschutzbehörde, die sie bestellt hat. Ihnen können folgende Aufgaben übertragen werden:

1. Besucherinnen und Besucher der freien Landschaft über die Natur sowie die Tier- und Pflanzenwelt zu informieren,
2. bei der Besucherlenkung, insbesondere in Schutzgebieten, mitzuwirken,
3. Besucherinnen und Besucher der freien Landschaft über die Vorschriften zum Schutz der Natur und Landschaft zu informieren und Zuwiderhandlungen gegen Rechtsvorschriften, die den Schutz der Natur, die Pflege der Landschaft und die Erholung in der freien Natur regeln und deren Übertretung mit Strafe oder Geldbuße bedroht ist, festzustellen, zu verhüten sowie bei der Verfolgung solcher Zuwiderhandlungen mitzuwirken,



4. die Naturschutzbehörde über nachteilige Veränderungen in Natur und Landschaft zu unterrichten und bei deren Beseitigung mitzuwirken und
5. besondere Aufgaben, insbesondere des Artenschutzes, wahrzunehmen.

Die Mitglieder des ehrenamtlichen Naturschutzdienstes sind verpflichtet, der Naturschutzbehörde die Verletzung von Vorschriften des Naturschutzrechts zu melden. Sie müssen bei der Ausübung ihrer Tätigkeit ein Dienstabzeichen tragen und einen Ausweis über ihre Bestellung mit sich führen. Der Ausweis ist auf Verlangen vorzuzeigen.

(3) Die Mitglieder des ehrenamtlichen Naturschutzdienstes sind berechtigt, Personen, die einer Rechtsverletzung verdächtig sind, zur Feststellung der Personalien anzuhalten. Weitere hoheitliche Befugnisse können nicht übertragen werden.

(4) Die oberste Naturschutzbehörde kann Begründung, Ausgestaltung und Umfang des Dienstverhältnisses, die Anforderungen an die Eignung sowie die Aus- und Fortbildung regeln und Vorschriften über den Dienstausweis und die Dienstabzeichen erlassen.

#### § 67

##### *Hauptamtlicher Naturschutzdienst*

(1) Die unteren und höheren Naturschutzbehörden können hauptamtliche Kräfte für den Außendienst bestellen (hauptamtlicher Naturschutzdienst). Diese haben neben den Aufgaben nach § 66 Absatz 2 insbesondere die Schutzgebiete zu betreuen und deren Besucher über die Besonderheiten und Gefährdungen zu informieren. Sie sollen im Rahmen ihrer Überwachungsaufgabe Verletzungen der Vorschriften zum Schutz der Natur und der Landschaft verhüten, feststellen und bei der Verfolgung von Rechtsverletzungen mitwirken.

(2) Neben dem Recht der Personalienfeststellung nach § 66 Absatz 3 können die Mitglieder des hauptamtlichen Naturschutzdienstes

1. das Betreten von Teilen der freien Landschaft vorübergehend untersagen oder beschränken, eine Person vorübergehend von einem Ort verweisen oder ihr vorübergehend das Betreten eines Ortes verbieten (Platzverweis), soweit dies aus Gründen des Naturschutzes erforderlich ist,
2. unberechtigt der Natur entnommenes Gut sowie Gegenstände sicherstellen, die bei Zuwiderhandlungen verwendet wurden oder verwendet werden sollten,
3. Verwarnungen gemäß §§ 56 und 57 des Gesetzes über Ordnungswidrigkeiten (OWiG) erteilen und
4. die vorläufige Einstellung rechtswidriger Handlungen verfügen; die Einstellungsverfügung wird unwirksam, wenn sie nicht innerhalb einer Woche von der Naturschutzbehörde bestätigt wird.

(3) Die Mitglieder des hauptamtlichen Naturschutzdienstes müssen bei der Ausübung ihrer Tätigkeit ein Dienstabzeichen tragen und einen Dienstausweis mit

sich führen, der auf Verlangen bei Vornahme einer Amtshandlung vorzuzeigen ist. Die oberste Naturschutzbehörde kann durch Rechtsverordnung Vorschriften über das Tragen einer Dienstkleidung erlassen.

#### § 68

##### *Datenverarbeitung*

(1) Die Naturschutzbehörden, die Landesanstalt für Umwelt, Messungen und Naturschutz Baden-Württemberg und der Naturschutzfonds dürfen personenbezogene Daten im Sinne des § 3 Absatz 1 des Landesdatenschutzgesetzes verarbeiten, soweit dies zur Erfüllung ihrer Aufgaben nach dem Bundesnaturschutzgesetz, diesem Gesetz und den aufgrund dieser Gesetze erlassenen Rechtsverordnungen erforderlich ist. Andere Verwaltungsbehörden des Landes übermitteln den Naturschutzbehörden die zur Erfüllung ihrer Aufgaben nach diesem Gesetz und den aufgrund dieses Gesetzes erlassenen Vorschriften erforderlichen personenbezogenen Daten. Naturschutzfachlich relevante personenbezogene Daten können flurstücksbezogen oder nach Koordinaten in Druckwerken oder elektronisch veröffentlicht werden

1. zur Führung des Kompensationsverzeichnisses nach § 18,
  2. zur Durchführung von Unterschutzstellungsverfahren nach § 24,
  3. zur Führung des Schutzgebietsverzeichnisses nach § 27 Absatz 2,
  4. hinsichtlich der Listen und Karten nach § 33 Absatz 5,
  5. zur Errichtung von Natura 2000-Gebieten nach § 36 und
  6. zur Aufstellung des Arten- und Biotopschutzprogramms nach § 39.
- (2) Die Landschaftserhaltungsverbände verarbeiten personenbezogene Daten zur Erfüllung ihrer Aufgaben nach § 65 Absatz 2 Satz 1 Nummer 1 bis 4.
- (3) Im Übrigen findet das Landesdatenschutzgesetz Anwendung.

#### Teil 10

##### *Ordnungswidrigkeiten*

#### § 69

##### *Bußgeldvorschriften (zu § 69 BNatSchG)*

(1) Über § 69 BNatSchG hinaus handelt ordnungswidrig, wer vorsätzlich oder fahrlässig

1. einer aufgrund dieses Gesetzes ergangenen Rechtsvorschrift zuwiderhandelt, soweit die Rechtsvorschrift für einen bestimmten Tatbestand auf diese Bußgeldvorschrift, auf § 80 Absatz 1 Nummer 2 des Naturschutzgesetzes vom 13. Dezember 2005 (GBI. S. 745) in den bis zum 13. Juli 2015 jeweils geltenden Fassungen oder auf § 64 Absatz 1 Nummer 2, auch in Ver-

- bindung mit § 70 des Naturschutzgesetzes vom 21. Oktober 1975 (GBI. S.654) in den bis zum 31. Dezember 2005 jeweils geltenden Fassungen, verweist,
2. entgegen § 19 Absatz 1 ein Vorhaben ohne die erforderliche Genehmigung der Naturschutzbehörde beginnt,
  3. einer vollziehbaren Anordnung nach § 4, § 28 Absatz 1 oder § 30 Absatz 2 zuwiderhandelt,
  4. dem Verbot des § 35 Absatz 1 zuwiderhandelt,
  5. dem Verbot des § 35 Absatz 2 Satz 1 zuwiderhandelt, ohne dass eine Ausnahmeentscheidung nach § 35 Absatz 2 Satz 2 vorliegt,
  6. entgegen § 35 Absatz 3 eine beabsichtigte Handlung nach § 35 Absatz 1 nicht anzeigt, einer vollziehbaren Untersagung nach § 35 Absatz 4 Satz 2 zuwiderhandelt oder vor Ablauf der in § 35 Absatz 4 Satz 3 genannten Frist mit der Durchführung beginnt.
- (2) Ordnungswidrig handelt ferner, wer vorsätzlich oder fahrlässig
1. entgegen § 21 Absatz 1 eine Werbeanlage, einen Himmelsstrahler oder eine Einrichtung mit ähnlicher Wirkung ohne Zulassung anbringt oder betreibt,
  2. entgegen § 27 Absatz 1 geschützte Bezeichnungen oder amtliche Kennzeichen oder entgegen § 42 Absatz 5 die Bezeichnungen »Vogelwarte«, »Vogelschutzwarte« oder Bezeichnungen, die ihnen zum Verwechseln ähnlich sind, verwendet,
  3. Vorrichtungen zur Kennzeichnung von geschützten Gebieten oder Gegenständen (§ 27 Absatz 4) beschädigt, zerstört oder auf andere Weise unbrauchbar macht,
  4. entgegen § 34 die dort genannten Mittel anwendet,
  5. in missbräuchlicher Ausübung des Rechts auf Erholung (§ 43) Grundstücke beschädigt oder verunreinigt oder entgegen § 44 Absatz 4 abgelegte Gegenstände und Abfälle nicht wieder an sich nimmt und entfernt,
  6. auf Flächen, die dafür nicht bestimmt sind, entgegen § 44 Absatz 1 Satz 1 unerlaubt zeltet, Feuer entzündet, mit den in § 44 Absatz 1 Satz 1 genannten Fahrzeugen oder Anhängern fährt oder sie abstellt,
  7. entgegen § 44 Absatz 1 Satz 2 in der freien Landschaft außerhalb von geeigneten Wegen mit Fahrrädern oder Pedelecs fährt,
  8. entgegen § 44 Absatz 2 landwirtschaftlich genutzte Flächen in der Nutzzeit oder Sonderkulturen außerhalb der Wege betritt,
  9. einer Rechtsverordnung oder vollziehbaren Einzelanordnung nach § 44 Absatz 5 zuwiderhandelt,
  10. auf Flächen und Wegen, die hierfür nicht bestimmt sind, entgegen § 45 reitet oder diese mit bespannten Fahrzeugen befährt,
  11. entgegen § 46 eine Sperre ohne die erforderliche Genehmigung errichtet,

12. in der freien Landschaft ausgediente Kraftfahrzeuge abstellt, wenn die Handlung nicht nach anderen Vorschriften geahndet werden kann.

(3) Die Ordnungswidrigkeit nach Absatz 1 kann mit einer Geldbuße bis zu 50 000 Euro, die Ordnungswidrigkeit nach Absatz 2 mit einer Geldbuße bis zu 15 000 Euro geahndet werden.

(4) Verwaltungsbehörde im Sinne des § 36 Absatz 1 Nummer 1 OWiG ist

1. die höhere Naturschutzbehörde, wenn sie eine vollziehbare Anordnung erlassen hat,
2. die Gemeinde, wenn sie nach § 29 BNatSchG in Verbindung mit § 23 Absatz 6 eine Satzung erlassen hat,
3. im Übrigen die untere Naturschutzbehörde.

In Verbindung mit § 44 Absatz 5 sind auch die Ortpolizeibehörden für die Verfolgung von Ordnungswidrigkeiten zuständig.

(5) § 17 NLPG bleibt unberührt.

## § 70

### *Einziehung* (zu § 72 BNatSchG)

Gegenstände, auf die sich eine Ordnungswidrigkeit bezieht oder die zur Vorbereitung oder Begehung einer Ordnungswidrigkeit verwendet oder die durch eine Ordnungswidrigkeit gewonnen oder erlangt worden sind, können eingezogen werden. § 23 OWiG (Erweiterte Voraussetzungen der Einziehung) ist anzuwenden.

## Teil 11

### Übergangs- und Durchführungsvorschriften

## § 71

### *Übergangs- und Durchführungsvorschriften*

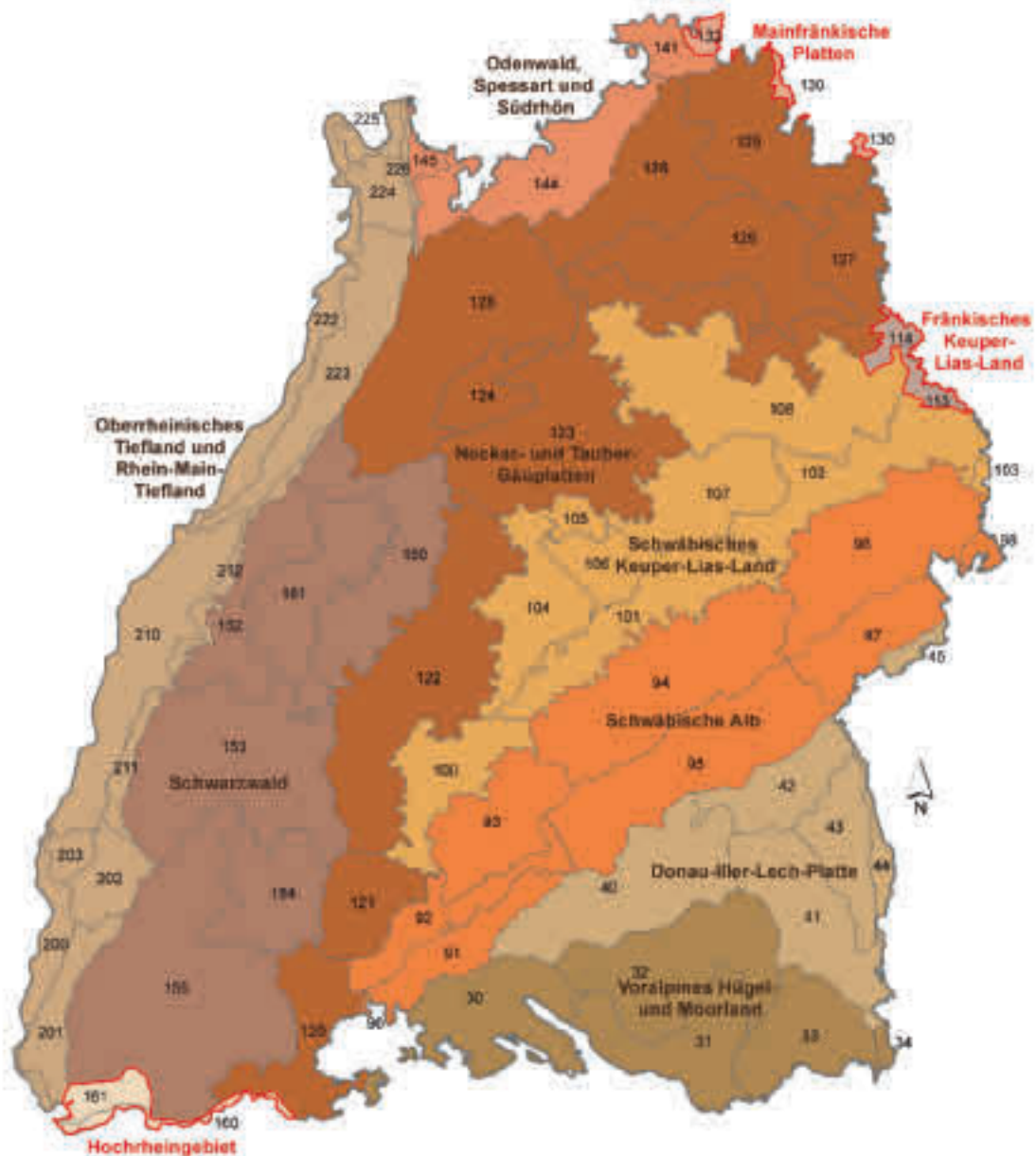
(1) Verfahren, die beim Inkrafttreten dieses Gesetzes bereits eingeleitet waren, sind nach den bisherigen Verfahrensvorschriften weiterzuführen. Für Verfahren zum Erlass von Rechtsverordnungen nach § 23 Absatz 3 bis 5 gilt Satz 1 ab der Einleitung der Anhörung nach § 24 Absatz 1.

(2) Die Verwaltungsvorschriften zur Durchführung dieses Gesetzes erlässt die oberste Naturschutzbehörde, soweit andere Ministerien beteiligt sind, im Benehmen mit diesen.

(3) Genehmigungen nach § 46 Absatz 1 des Naturschutzgesetzes in der bis 13. Juli 2015 geltenden Fassung nach § 34 Absatz 1 LWaldG sowie Erlaubnisse nach § 11 Absatz 1 Nummer 4 TierSchG gelten als Genehmigungen nach diesem Gesetz fort. Gleiches gilt für Erlaubnisse nach § 11 Absatz 1 Nummer 8 Buchstabe d TierSchG, sofern die Erlaubnisse auf ortsfeste Einrichtungen bezogen sind.

**Anlage 1**  
(zu § 15 Absatz 1)

Kleine Naturräume Dritter Ordnung in Baden-Württemberg zur Durchführung von Ersatzmaßnahmen



- |                                                                                                                                                                                                                                                                                                                                                                                                                                                                                                                                                                                                                                                                                                                                                                                                                                                       |                                                                                                                                                                                                                                                                                                                                                                                                                                                                                                                                                                                                                                                                                                                                                                                                                                             |                                                                                                                                                                                                                                                                                                                                                                                                                                                                                                                                                                                                                                                                                                                                                                                                                    |                                                                                                                                                                                                                                                                                                                                                                                                                                                                                                                                                                                                                                                                |
|-------------------------------------------------------------------------------------------------------------------------------------------------------------------------------------------------------------------------------------------------------------------------------------------------------------------------------------------------------------------------------------------------------------------------------------------------------------------------------------------------------------------------------------------------------------------------------------------------------------------------------------------------------------------------------------------------------------------------------------------------------------------------------------------------------------------------------------------------------|---------------------------------------------------------------------------------------------------------------------------------------------------------------------------------------------------------------------------------------------------------------------------------------------------------------------------------------------------------------------------------------------------------------------------------------------------------------------------------------------------------------------------------------------------------------------------------------------------------------------------------------------------------------------------------------------------------------------------------------------------------------------------------------------------------------------------------------------|--------------------------------------------------------------------------------------------------------------------------------------------------------------------------------------------------------------------------------------------------------------------------------------------------------------------------------------------------------------------------------------------------------------------------------------------------------------------------------------------------------------------------------------------------------------------------------------------------------------------------------------------------------------------------------------------------------------------------------------------------------------------------------------------------------------------|----------------------------------------------------------------------------------------------------------------------------------------------------------------------------------------------------------------------------------------------------------------------------------------------------------------------------------------------------------------------------------------------------------------------------------------------------------------------------------------------------------------------------------------------------------------------------------------------------------------------------------------------------------------|
| <p><b>068 Vogelles Hügel- und Moosland</b></p> <ul style="list-style-type: none"> <li>30 Hegau</li> <li>31 Bodeseeböden</li> <li>32 Oberrheinisches Hügel- und Moosland</li> <li>33 Westfälischer Hügel- und Moosland</li> <li>34 Adelsberg</li> </ul> <p><b>064 Donau-Iller-Lech-Platte</b></p> <ul style="list-style-type: none"> <li>40 Donau-Absch-Platte</li> <li>41 Riß-Absch-Platte</li> <li>42 Hügel- und Moosland der unteren Riß</li> <li>43 Hochalbkette</li> <li>44 Unteres Haveltal</li> <li>45 Donauinsel</li> </ul> <p><b>069 Schwäbische Alb</b></p> <ul style="list-style-type: none"> <li>90 Rannhof</li> <li>91 Hegau</li> <li>92 Biberach und Obere Donau</li> <li>93 Hohe Schwäbische Alb</li> <li>94 Mittlere Keuper- und Lias-Länder</li> <li>95 Mittlere Keuper- und Lias-Länder</li> <li>96 Albstadt und Hainfeld</li> </ul> | <p>07 Löss- und Sandstein-Platten</p> <p><b>065 Schwäbisches Keuper-Lias-Land</b></p> <ul style="list-style-type: none"> <li>100 Schwäbisches Keuper-Lias-Land</li> <li>101 Mittlere Keuper- und Lias-Länder</li> <li>102 Ostliches Keuper-Lias-Land</li> <li>103 Riß</li> <li>104 Schönbuch und Glöttswald</li> <li>105 Stuttgarter Buchen</li> <li>106 Filder</li> <li>107 Schwarzwald und Westliche Schwäbische Alb</li> <li>108 Schwäbisch-Fränkische Waldberge</li> </ul> <p><b>069 Fränkisches Keuper-Lias-Land</b></p> <ul style="list-style-type: none"> <li>113 Mittelfränkisches Becken</li> <li>114 Filder</li> </ul> <p><b>067 Neckar- und Tauber-Gäuplatten</b></p> <ul style="list-style-type: none"> <li>128 Alb-Wuch-Gebiet</li> <li>121 Riß</li> <li>122 Obere Donau</li> <li>123 Neckar- und Tauber-Gäuplatten</li> </ul> | <p>124 Strom- und Havelberg</p> <p>125 Kriechen</p> <p>126 Hoher-Jäger-Ebene</p> <p>127 Hochtauber-Haller-Ebene</p> <p>128 Bauland</p> <p>129 Taubertal</p> <p><b>068 Mainfränkische Platten</b></p> <ul style="list-style-type: none"> <li>130 Odenwälder- und Göttinger</li> <li>131 Mittelfränkische Platten</li> </ul> <p><b>068 Odenwald, Spessart und Südröh</b></p> <ul style="list-style-type: none"> <li>141 Sandstein-Spessart</li> <li>144 Sandstein-Odenwald</li> <li>145 Vorderer Odenwald</li> </ul> <p><b>064 Schwarzwald</b></p> <ul style="list-style-type: none"> <li>156 Schwarzwald-Randplatten</li> <li>157 Gröden-Schwarzwald und Ebnethal</li> <li>158 Nordlicher Schwarzwald</li> <li>159 Mittlerer Schwarzwald</li> <li>160 Südlicher Schwarzwald</li> <li>161 Hochschwarzwald</li> </ul> | <p><b>069 Hochrheingebiet</b></p> <ul style="list-style-type: none"> <li>160 Hochrheingebiet</li> <li>161 Dreieck</li> </ul> <p><b>063 Oberrheinisches Tiefland und Rhein-Main-Tiefland</b></p> <ul style="list-style-type: none"> <li>200 Mainfränkischer Rheintal</li> <li>201 Mainfränkischer Hügel- und Moosland</li> <li>202 Freiburger Buchen</li> <li>203 Kuppen</li> <li>210 Oberrheinisches Tiefland</li> <li>211 Lahn-Emminger Vorberge</li> <li>212 Oberrheinisches Tiefland</li> <li>222 Nordliche Oberrhein-Niederung</li> <li>223 Havelthausen</li> <li>224 Neckar-Rheinische</li> <li>225 Mainische Rheintal</li> <li>226 Bergstraße</li> </ul> |
|-------------------------------------------------------------------------------------------------------------------------------------------------------------------------------------------------------------------------------------------------------------------------------------------------------------------------------------------------------------------------------------------------------------------------------------------------------------------------------------------------------------------------------------------------------------------------------------------------------------------------------------------------------------------------------------------------------------------------------------------------------------------------------------------------------------------------------------------------------|---------------------------------------------------------------------------------------------------------------------------------------------------------------------------------------------------------------------------------------------------------------------------------------------------------------------------------------------------------------------------------------------------------------------------------------------------------------------------------------------------------------------------------------------------------------------------------------------------------------------------------------------------------------------------------------------------------------------------------------------------------------------------------------------------------------------------------------------|--------------------------------------------------------------------------------------------------------------------------------------------------------------------------------------------------------------------------------------------------------------------------------------------------------------------------------------------------------------------------------------------------------------------------------------------------------------------------------------------------------------------------------------------------------------------------------------------------------------------------------------------------------------------------------------------------------------------------------------------------------------------------------------------------------------------|----------------------------------------------------------------------------------------------------------------------------------------------------------------------------------------------------------------------------------------------------------------------------------------------------------------------------------------------------------------------------------------------------------------------------------------------------------------------------------------------------------------------------------------------------------------------------------------------------------------------------------------------------------------|

**Anlage 2**

(zu § 33 Absatz 1)

**Vorbemerkung:**

1. Die nach § 33 gesetzlich geschützten Biotope werden anhand der Standortverhältnisse, der Vegetation und sonstiger Eigenschaften definiert.
2. Zur Verdeutlichung der Biotopdefinitionen sind in der Regel besondere typische Arten aufgeführt. Insbesondere bei Wiesen- und Waldbiotopen begründet nicht das Vorkommen einer einzigen besonderen typischen Art, sondern erst die Kombination von mehreren der genannten Arten das Vorliegen eines besonders geschützten Biotops.

**1 Biotope nach § 33 Absatz 1 Nummer 1 (Streuwiesen und Kleinseggenriede)****1.1 Streuwiesen**

Streuwiesen sind Grünlandgesellschaften, insbesondere Pfeifengraswiesen, die traditionell durch Nutzung mit einer Mahd im Herbst in der Regel zur Gewinnung von Einstreu auf feuchten oder wechselfeuchten bis nassen Standorten entstanden sind.

Erfasst sind auch nicht mehr genutzte Streuwiesenflächen, auf denen noch überwiegend Arten der Streuwiesen vorkommen.

Besondere typische Arten der Streuwiesen sind:

Pfeifengras (*Molinia caerulea*, *Molinia arundinacea*), Teufelsabbiss (*Succisa pratensis*), Kümmel-Silge (*Selinum carvifolia*), Nordisches Labkraut (*Galium boreale*), Schwalbenwurz-Enzian (*Gentiana asclepiadea*), Lungen-Enzian (*Gentiana pneumonanthe*), Moor-Labkraut (*Galium uliginosum*), Niedrige Schwarzwurzel (*Scorzonera humilis*), Lachenals Wasserfenchel (*Oenanthe lachenalii*), Kanten-Lauch (*Allium angulosum*), Sibirische Schwertlilie (*Iris sibirica*).

**1.2 Kleinseggenriede**

Kleinseggenriede sind von Seggen (Sauergräser oder Riedgräser) gekennzeichnete Biotope mit zumeist hochanstehendem Grundwasser. Erfasst sind nicht genutzte oder extensiv genutzte Kleinseggenriede.

Besondere typische Arten der Kleinseggenriede sind:

spezifische Seggen-Arten (*Carex canescens*, *Carex davalliana*, *Carex demissa*, *Carex echinata*, *Carex flava*, *Carex hostiana*, *Carex lepidocarpa*, *Carex nigra*, *Carex panicea*, *Carex pulicaris*), Sumpf-Weidenröschen (*Epilobium palustre*), Sumpf-Stängelwurz (*Epipactis palustris*), Schmalblättriges und Breitblättriges Wollgras (*Eriophorum angustifolium*, *E. latifolium*), Schlauch-Enzian (*Gentiana utriculosa*), Glanzstängel (*Liparis loeselii*), Fieberklee (*Menyanthes trifoliata*), Herzblatt (*Parnassia palustris*), Wald-Läusekraut (*Pedicularis sylvatica*), Gewöhnliches Fettkraut (*Pinguicula vulgaris*), Blutauge (*Potentilla palustris*), Mehl-Primel (*Primula farinosa*), Kopfriet-Arten (*Schoenus ferrugineus*, *Schoenus x inter-*

*medius*, *Schoenus nigricans*), Sommer-Schraubenstängel (*Spiranthes aestivalis*), Blauer Sumpfstern (*Swertia perennis*), Gewöhnliche Simsenlilie (*Tofieldia calyculata*), Sumpf-Baldrian (*Valeriana dioica*) und Sumpf-Veilchen (*Viola palustris*).

**2 Biotope nach § 33 Absatz 1 Nummer 2 (Naturnahe Uferbereiche und naturnahe Bereiche der Flachwasserzone des Bodensees)**

Naturnahe Uferbereiche und naturnahe Bereiche der Flachwasserzone des Bodensees sind Bereiche,

- deren Ufer sich in weitgehend natürlichem Zustand befindet,
- in denen ein weitgehend geschlossener Schilfgürtel oder eine andere standortspezifische Vegetation (beispielsweise Strandlings- und Strandschmielen-Gesellschaften vorhanden) ist,
- deren Flachwasserzone die Selbstreinigungsfunktionen weitgehend erfüllt oder als Laich- und Aufwuchsgebiet für Fische von Bedeutung ist.

Naturnahe Bereiche der Flachwasserzone reichen seewärts bis zur Halde, landseitig grenzen sie an die Uferbereiche. Naturnahe Uferbereiche reichen landwärts bis zur Oberkante der Uferböschung einschließlich des Seehags oder, wo keine Uferböschung vorhanden ist, so weit wie die naturnahe oder, bei extensiver Nutzung, halbnatürliche Vegetation von den wechselnden Wasserständen des Bodensees beeinflusst wird.

Besondere typische Arten der naturnahen Uferbereiche und der naturnahen Bereiche der Flachwasserzone des Bodensees sind:

Schilf (*Phragmites australis*) sowie Bodensee-Vergissmeinnicht (*Myosotis rehsteineri*), Strand-Schmiele (*Deschampsia rhenana*), Strandling (*Littorella uniflora*), Ufer-Hahnenfuß (*Ranunculus reptans*) und Nadelbinse (*Eleocharis acicularis*).

**3 Biotope nach § 33 Absatz 1 Nummer 4 (Höhlen und Dolinen)****3.1 Höhlen**

Höhlen sind natürlich entstandene unterirdische Hohlräume. Erfasst sind auch seit längerer Zeit nicht genutzte künstliche Hohlräume, insbesondere Stollen, sowie naturnahe Eingangsbereiche von Höhlen. Nicht erfasst sind touristisch erschlossene oder intensiv genutzte Höhlenbereiche.

Besondere typische Arten der Höhlen sind:

Fledermaus-Arten (zum Beispiel *Myotis myotis*), Feuer salamander (Winterquartier) sowie im Eingangsbereich auch Arten der offenen Felsbildungen, zum Beispiel Streifenfarn-Arten (*Asplenium trichomanes*, *Asplenium viride*, *Asplenium ruta-muraria*), Bleicher Schwingel (*Festuca pallens*), Kalk-Blaugras (*Sesleria albicans*), Dreiblättriger Baldrian (*Valeriana tripteris*) und Arten



der Balmenv egetation, zum Beispiel Scharfkraut (*Asperugo procumbens*) und Österreichische Rauke (*Sisymbrium austriacum*).

### 3.2 Dolinen

Dolinen (Erdfälle) sind Einstürze oder trichterförmige Vertiefungen in der Erdoberfläche, die durch Lösung der Gesteine im Untergrund oder durch das Einbrechen von Höhlen entstanden sind. Die Vegetation der Dolinen ist sehr verschiedenartig. Nicht erfasst sind intensiv landwirtschaftlich genutzte und aufgefüllte Dolinen.

## 4 Biotop e nach § 33 Absatz 1 Nummer 5 (Feldhecken und Feldgehölze, Hohlwege, Trockenmauern, Steinriegel)

### 4.1 Feldhecken und Feldgehölze

Feldhecken und Feldgehölze sind kleinere, oft linienhafte Flächen in der freien Landschaft von nicht mehr als 50 m Breite oder von weniger als 0,5 ha Fläche, die von Bäumen und Sträuchern oder nur von Sträuchern bestockt sind. Nicht erfasst sind Feldgehölze von weniger als 250 m<sup>2</sup> Fläche sowie Hecken von weniger als 20 m Länge. Nicht erfasst sind gebietsfremde Anpflanzungen und Heckenzäune.

Besondere typische Arten der Feldhecken und Feldgehölze sind:

Gewöhnliche Hasel (*Corylus avellana*), Roter Hartriegel (*Cornus sanguinea*), Schwarzer Holunder (*Sambucus nigra*), Gewöhnlicher Liguster (*Ligustrum vulgare*), Hainbuche (*Carpinus betulus*), Stiel-Eiche (*Quercus robur*), Weißdorn-Arten (*Crataegus* spp.), Schlehe (*Prunus spinosa*), Esche (*Fraxinus excelsior*), Vogel-Kirsche (*Prunus avium*), Hunds-Rose (*Rosa canina*), Pfaffenhütchen (*Euonymus europaeus*), Ahorn-Arten (*Acer campestre*, *Acer platanoides*, *Acer pseudoplatanus*), Sal-Weide (*Salix caprea*), Gewöhnliche Heckenkirsche (*Lonicera xylosteum*), Schneeball-Arten (*Viburnum lantana*, *Viburnum opulus*), Zitter-Pappel (*Populus tremula*) und Kreuzdorn (*Rhamnus cathartica*).

### 4.2 Hohlwege

Hohlwege sind Wege in der freien Landschaft, die sich durch die nutzungsbedingt verstärkte Erosion in das Gelände eingeschnitten haben, einschließlich ihrer Steilböschungen und eines nicht genutzten Streifens entlang der Böschungsoberkante.

Die Vegetation an Hohlwegen kann entsprechend den Feldhecken und Feldgehölzen, den Gebüsch en trockenwarmer Standorte mit ihren Staudensäumen oder den Magerrasen entwickelt sein. Nicht erfasst sind Hohlwege, die weniger als 1 m eingetieft sind oder deren Böschungsneigungen an der steilsten Stelle weniger als 45 Grad betragen.

### 4.3 Trockenmauern

Trockenmauern sind Mauern in der freien Landschaft, die ohne Verwendung von Mörtel aus Natursteinen auf-

geschichtet wurden. Nicht erfasst sind Trockenmauern mit weniger als 0,5 m Höhe oder einer Mauerfläche von weniger als 2 m<sup>2</sup>.

Besondere typische Arten der Trockenmauern sind:

Streifenfarn-Arten (*Asplenium* spp.), Mauerpfeffer-Arten (*Sedum* spp.), Mauer-Glaskraut (*Parietaria judaica*), spezielle Moos- und Flechten-Arten, Mauereidechse (*Lacerta muralis*), Rotflügelige Ödlandschrecke (*Oedipoda germanica*).

### 4.4 Steinriegel

Steinriegel sind meist linienartige Steinanhäufungen in der freien Landschaft, die dadurch entstanden sind, dass von landwirtschaftlich genutzten Flächen Steine abgeerntet und zumeist an deren Rändern abgelagert wurden. Die Vegetation der Steinriegel kann entsprechend den Feldhecken und Feldgehölzen, den Gebüsch en trockenwarmer Standorte und ihrer Staudensäume oder den offenen natürlichen Block- und Geröllhalden entwickelt sein. Nicht erfasst sind Steinriegel von weniger als 5 m Länge.

Besondere typische Arten der Gebüsch e und ihrer Staudensäume trockenwarmer Standorte auf Steinriegel sind:

Gebüsch e

Schlehe (*Prunus spinosa*), Feld-Ahorn (*Acer campestre*)  
Gewöhnliche Berberitze (*Berberis vulgaris*), Gewöhnlicher Liguster (*Ligustrum vulgare*), Wolliger Schneeball (*Viburnum lantana*), Echter Kreuzdorn (*Rhamnus cathartica*), Blaugrüne Rose (*Rosa vosagiaca*), Gewöhnlicher Besenginster (*Cytisus scoparius*);

Staudensäume

Blut-Storchschnabel (*Geranium sanguineum*), Sichelblättriges Hasenohr (*Bupleurum falcatum*), Ästige Graslilie (*Anthericum ramosum*), Bunte Kronwicke (*Securigera varia*), Hirsch-Haarstrang (*Peucedanum cervaria*), Kalk-Aster (*Aster amellus*), Savoyer Habichtskraut (*Hieracium sabaudum*), Echter Gamander (*Teucrium chamaedrys*), Salbei-Gamander (*Teucrium scorodonia*), Gamander-Ehrenpreis (*Veronica teucrium*).

Besondere typische Arten der offenen Block-, Schutt- und Geröllhalden auf Steinriegel sind:

Ruprechtskraut (*Geranium robertianum*), Fetthennen-Arten (*Sedum album*, *Sedum acre*, *Sedum sexangulare*, *Sedum spurium*), Mausohr-Habichtskraut (*Hieracium pilosella*), Schwalbenwurz (*Vincetoxicum hirundinaria*).

## Artikel 2

### Änderung der Flurbereinigungs-DVO

In § 1 Nummer 5 der Verordnung des Ministeriums für Ernährung und Ländlichen Raum zur Durchführung des Flurbereinigungsgesetzes vom 12. Februar 1954 (GBI. S.56), geändert durch Artikel 112 des Gesetzes vom 1. Juli 2004 (GBI. S.469, 531), wird nach dem Wort



»Unternehmens« der Punkt durch ein Komma ersetzt und folgende Nummer 6 angefügt:

»6. die anerkannten Naturschutzvereinigungen.«

#### Artikel 3

##### Änderung des Landwirtschafts- und Landeskulturgesetzes

In § 29a Absatz 1 des Landwirtschafts- und Landeskulturgesetzes vom 14. März 1972 (GB I. S. 74), zuletzt geändert durch Gesetz vom 13. Dezember 2011 (GBI. S. 551), werden nach dem Wort »Gemeinde« die Wörter »und der unteren Naturschutzbehörde« eingefügt.

#### Artikel 4

##### Änderung des Jagd- und Wildtiermanagementgesetzes

In § 42 Absatz 3 Satz 2 des Jagd- und Wildtiermanagementgesetzes vom 25. November 2014 (GBI. S. 550) werden die Wörter »§ 74 Absatz 1, 2 und 7 sowie § 35 Absatz 2 des Naturschutzgesetzes« durch die Wörter »§ 24 Absatz 1, 2 und 11 sowie § 27 Absatz 4 des Naturschutzgesetzes« ersetzt.

#### Artikel 5

##### Änderung der Verordnung des Ministeriums für Ländlichen Raum und Verbraucherschutz zur Durchführung des Jagd- und Wildtiermanagementgesetzes

Die Verordnung des Ministeriums für Ländlichen Raum und Verbraucherschutz zur Durchführung des Jagd- und Wildtiermanagementgesetzes vom 2. April 2015 (GBI. S. 202) wird wie folgt geändert:

In § 3 Absatz 1 Satz 2 werden nach den Wörtern »§ 30 des Bundesnaturschutzgesetzes« die Wörter » , § 33 des Naturschutzgesetzes« eingefügt.

#### Artikel 6

##### Änderung des Fischereigesetzes für Baden-Württemberg

§ 14 Absatz 2 Satz 2 des Fischereigesetzes für Baden-Württemberg vom 14. November 1979 (GBI. S. 466), zuletzt geändert durch Artikel 3 des Gesetzes vom 10. November 2009 (GBI. S. 645, 657), wird aufgehoben.

#### Artikel 7

##### Änderung der Landesfischereiverordnung

Die Landesfischereiverordnung vom 3. April 1998 (GBI. S. 252) wird wie folgt geändert:

1. In § 13 Absatz 1 Satz 2 Nummer 1 Buchstabe c wird die Angabe »§ 51 Abs. 3 Naturschutzgesetzes« durch die Angabe »§ 51 Abs. 1 des Naturschutzgesetzes (NatSchG)« ersetzt.

2. In § 13 Absatz 1 Satz 2 Nummer 2 Buchstabe c wird die Angabe »§ 51 Abs. 3 NatSchG« durch die Angabe »§ 51 Abs. 1 NatSchG« ersetzt.

#### Artikel 8

##### Änderung des Landeswaldgesetzes

Das Landeswaldgesetz in der Fassung vom 31. August 1995 (GBI. S. 685), zuletzt geändert durch Artikel 3 des Gesetzes vom 25. November 2014 (GBI. S. 592, 613), wird wie folgt geändert:

1. In § 9 Absatz 4 Satz 4 werden die Wörter »§ 21 Abs. 5 des Naturschutzgesetzes bleibt« durch die Wörter »§ 15 Absatz 6 des Bundesnaturschutzgesetzes (BNatSchG) und § 15 Absatz 4 des Naturschutzgesetzes (NatSchG) bleiben« ersetzt.

2. In § 25 Absatz 3 Satz 1 werden die Wörter »§ 56 des Naturschutzgesetzes« durch die Angabe »§ 53 NatSchG« ersetzt.

3. § 30a wird wie folgt geändert:

a) Absatz 2 wird wie folgt geändert:

aa) In Satz 1 wird Nummer 1 aufgehoben, die Nummern 2 bis 4 werden zu den Nummern 1 bis 3.

bb) In Satz 2 werden die Wörter »§ 32 des Naturschutzgesetzes« durch die Angabe »§ 30 BNatSchG und § 33 NatSchG« ersetzt.

b) In Absatz 4 Satz 1 und Absatz 8 werden die Wörter »§ 32 des Naturschutzgesetzes« durch die Angabe »§ 30 BNatSchG und § 33 NatSchG« ersetzt.

c) Absatz 5 Satz 1 wird wie folgt gefasst:

»Die Forstbehörde kann abweichend von § 33 Absatz 3 NatSchG im Benehmen mit der Naturschutzbehörde unter den Voraussetzungen des § 30 Absatz 3 BNatSchG Ausnahmen und unter den Voraussetzungen des § 67 Absatz 1 BNatSchG Befreiungen von den Verboten

1. des Absatzes 3 und 2. des § 30 Absatz 2 Satz 1 Nummer 4 BNatSchG zulassen.«

4. In § 34 Absatz 1 Satz 2 werden die Wörter »§ 46 Absatz 3 Satz 2 des Naturschutzgesetzes« durch die Angabe »§ 41 NatSchG« ersetzt.

5. In § 37 Absatz 3 Satz 4 werden die Wörter »§ 52 Abs. 2 Satz 2 des Naturschutzgesetzes« durch die Angabe »§ 45 Absatz 2 Satz 2 NatSchG« ersetzt.

6. In § 38 Absatz 1 Satz 5 wird die Angabe »§ 54 Abs. 1« durch die Angabe »46 Abs. 1 und 2« ersetzt.

7. In § 66 Absatz 1 Satz 2 werden die Wörter »§ 70 Abs. 1 Satz 3 des Naturschutzgesetzes« durch die Angabe »§ 58 Absatz 7 NatSchG« ersetzt.

8. Die Anlage (Definitionen der Biotopschutzwaldarten) wird wie folgt geändert:

- a) Die Nummer 1.1 wird aufgehoben.
- b) Die Nummer 1.2 wird zu Nummer 1; die Nummern 1.2.1 bis 1.2.4 werden zu den Nummern 1.1 bis 1.4.
- c) Die Inhaltsübersicht ist entsprechend anzupassen.

#### Artikel 9

##### Änderung der Walderhaltungsabgabe-Verordnung

In § 4 Absatz 1 Satz 2 der Walderhaltungsabgabe-Verordnung vom 17. Juli 1977 (GBl. S. 367) wird das Wort »Ausgleichsabgabe« jeweils durch das Wort »Ersatzzahlung« und die Angabe »§ 11 Abs. 5 NatSchG« durch die Angabe »§ 15 Absatz 6 BNatSchG« ersetzt.

#### Artikel 10

##### Änderung des Landesverwaltungsgesetzes

§ 19 Absatz 1 Nummer 3 Buchstabe c des Landesverwaltungsgesetzes vom 14. Oktober 2008 (GBl. S. 313, 314) wird wie folgt gefasst:

- »c) das Naturschutzrecht mit Ausnahme der Aufgaben nach §§ 21 und 46 Absatz 2 des Naturschutzgesetzes (NatSchG) und in Bezug auf die Zuständigkeit für Naturdenkmale nach § 23 Absatz 5 NatSchG,«

#### Artikel 11

##### Änderung des Umweltverwaltungsgesetzes (UVwG)

Das Umweltverwaltungsgesetz vom 25. November 2014 (GBl. S. 592) wird wie folgt geändert:

1. § 9 Absatz 3 wird wie folgt gefasst:
  - »Diese Vorschriften gelten nicht für den Bereich der Raumordnung.«
2. § 14 Absatz 1 wird folgender Satz angefügt:
  - »Bei Durchführung einer strategischen Umweltprüfung bei Plänen und Programmen der Anlage 3 Nummer 1.3 und 1.4 sind in die Darstellungen nach § 9 Absatz 3 Satz 1 des Bundesnaturschutzgesetzes (BNatSchG) die voraussichtlichen erheblichen Umweltauswirkungen auf die Schutzgüter des § 8 Absatz 1 Satz 2 in die Begründung aufzunehmen.«
3. Die Anlage 2 wird wie folgt geändert:
  - a) In Nummer 2.3.5 werden nach der Angabe »§ 28 BNatSchG« die Wörter »und § 30 des Naturschutzgesetzes (NatSchG)« angefügt.
  - b) In Nummer 2.3.6 werden nach der Angabe »§ 29 BNatSchG« die Wörter »und § 31 NatSchG« angefügt.
  - c) In Nummer 2.3.7 wird die Angabe »§ 32 Absatz 1 Nummer 4 bis 6 des Naturschutzgesetzes« durch die Angabe »§ 33 Absatz 1 Satz 1 NatSchG« ersetzt.

4. In Nummer 1 der Anlage 3 wird nach Nummer 1.2 angefügt:

»Nummer 1.3 Landschaftsprogramm und Landschaftsrahmenpläne

Nummer 1.4 Landschaftspläne«

#### Artikel 12

##### Änderung der BeiratsVO Natur und Umwelt

In § 4 Absatz 1 Nummer 4 der Verordnung des Ministeriums für Ländlichen Raum und Verbraucherschutz über den Landesbeirat für Natur- und Umweltschutz vom 30. April 2012 (GBl. S. 357) wird die Angabe »§ 66 Absatz 3 NatSchG« durch die Angabe »§ 51 Absatz 1 NatSchG« ersetzt.

#### Artikel 13

##### Änderung der Gebührenverordnung MLR

Die Nummer 15 der Anlage (Gebührenverzeichnis) der Gebührenverordnung MLR vom 14. Februar 2007 (GBl. S. 146), zuletzt geändert durch Artikel 3 der Verordnung vom 29. Januar 2015 (GBl. S. 96, 97), wird wie folgt geändert:

1. In Nummer 15.1.4 wird die Angabe »§ 56 NatSchG« durch die Angabe »§ 53 NatSchG« ersetzt.
2. In Nummer 15.1.5 wird die Angabe »§ 57 NatSchG« durch die Angabe »§ 55 NatSchG« ersetzt.

#### Artikel 14

##### Änderung des Landesplanungsgesetzes

In § 12 Absatz 2 Satz 1 Nummer 3 des Landesplanungsgesetzes in der Fassung vom 10. Juli 2003 (GBl. S. 385), geändert durch Artikel 1 des Gesetzes vom 14. Oktober 2008 (GBl. S. 338), wird das Wort »Naturschutzvereine« durch das Wort »Naturschutzvereinigungen« ersetzt.

#### Artikel 15

##### Änderung des Nationalparkgesetzes

Das Nationalparkgesetz vom 3. Dezember 2013 (GBl. S. 449), geändert durch Artikel 2 des Gesetzes vom 25. November 2014 (GBl. S. 550, 580) wird wie folgt geändert:

1. In § 9 Absatz 2 Nummer 9 wird die Angabe »1500 Meter« durch die Angabe »3000 Meter« ersetzt.
2. § 14 wird wie folgt geändert:
  - a) In Absatz 4 Satz 2 werden die Wörter »mindestens eine Woche« gestrichen.
  - b) In Absatz 5 wird folgender Satz angefügt:
    - »Die oder der Vorsitzende des Nationalparkbeirats kann mit beratender Stimme an den Sitzungen des Nationalparkrats teilnehmen.«

3. § 15 Absatz 2 wird wie folgt geändert:

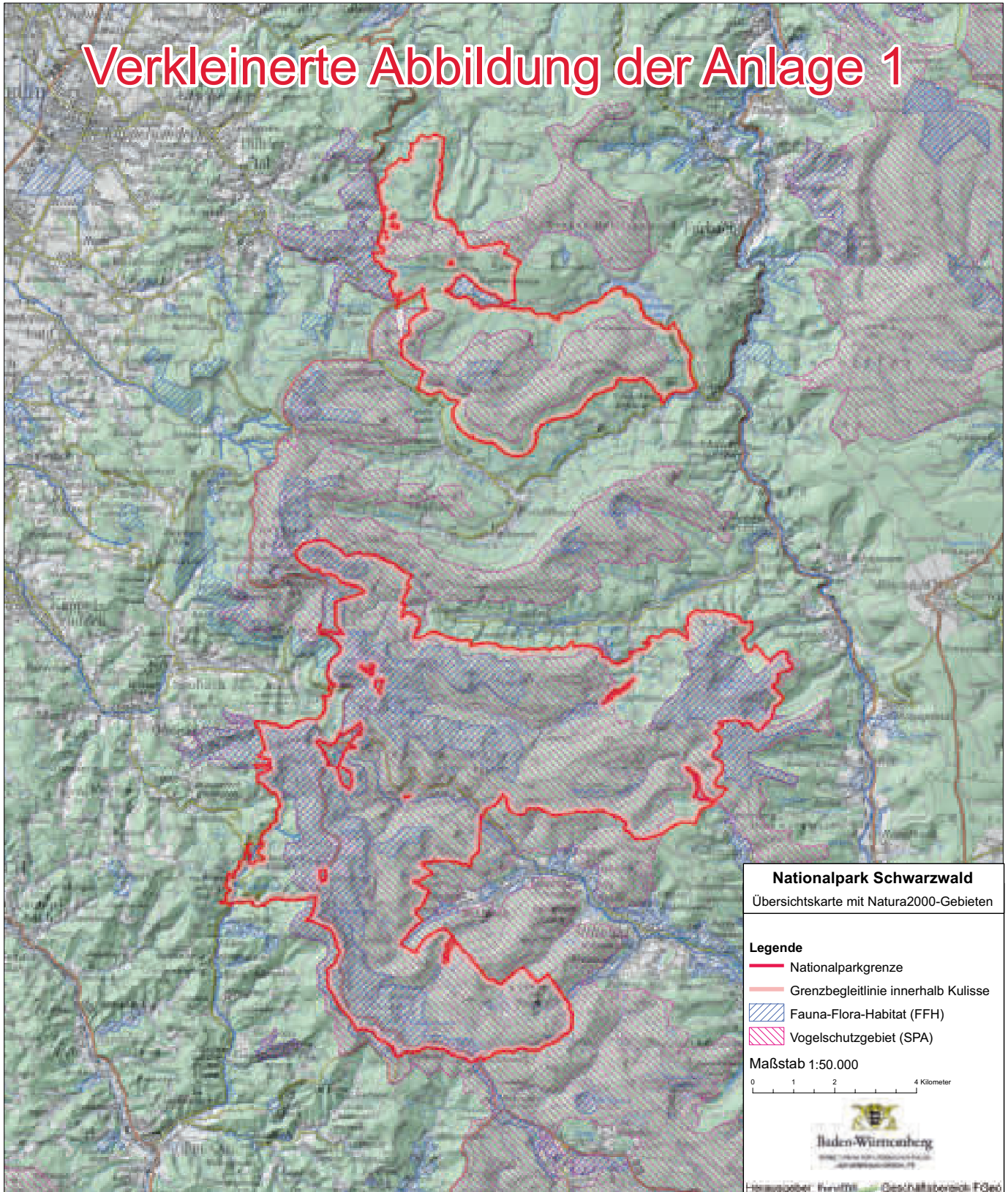
- a) In Satz 1 Nummer 31 wird das Wort »und« am Ende durch ein Komma ersetzt.
- b) In Satz 1 Nummer 32 wird nach dem Wort »Baden-Württemberg« der Punkt durch das Wort »und« ersetzt.
- c) In Satz 1 wird nach Nummer 32 folgende Nummer 33 eingefügt:  
»33. auf Vorschlag der Verbände und Selbsthilfegruppen der Menschen mit Behinderungen.«

d) In Satz 2 werden nach dem Wort »teil« der Punkt durch einen Strichpunkt ersetzt und die Wörter »die oder der Vorsitzende des Nationalparkrats kann mit beratender Stimme an den Sitzungen des Nationalparkbeirats teilnehmen.« eingefügt.

4. In § 18 werden die Wörter »§ 14 Absatz 8 Nummer 1« durch die Wörter »§ 14 Absatz 7 Satz 1 Nummer 1« ersetzt.

5. Die Anlage 1 wird durch folgendes Kartenblatt ersetzt:

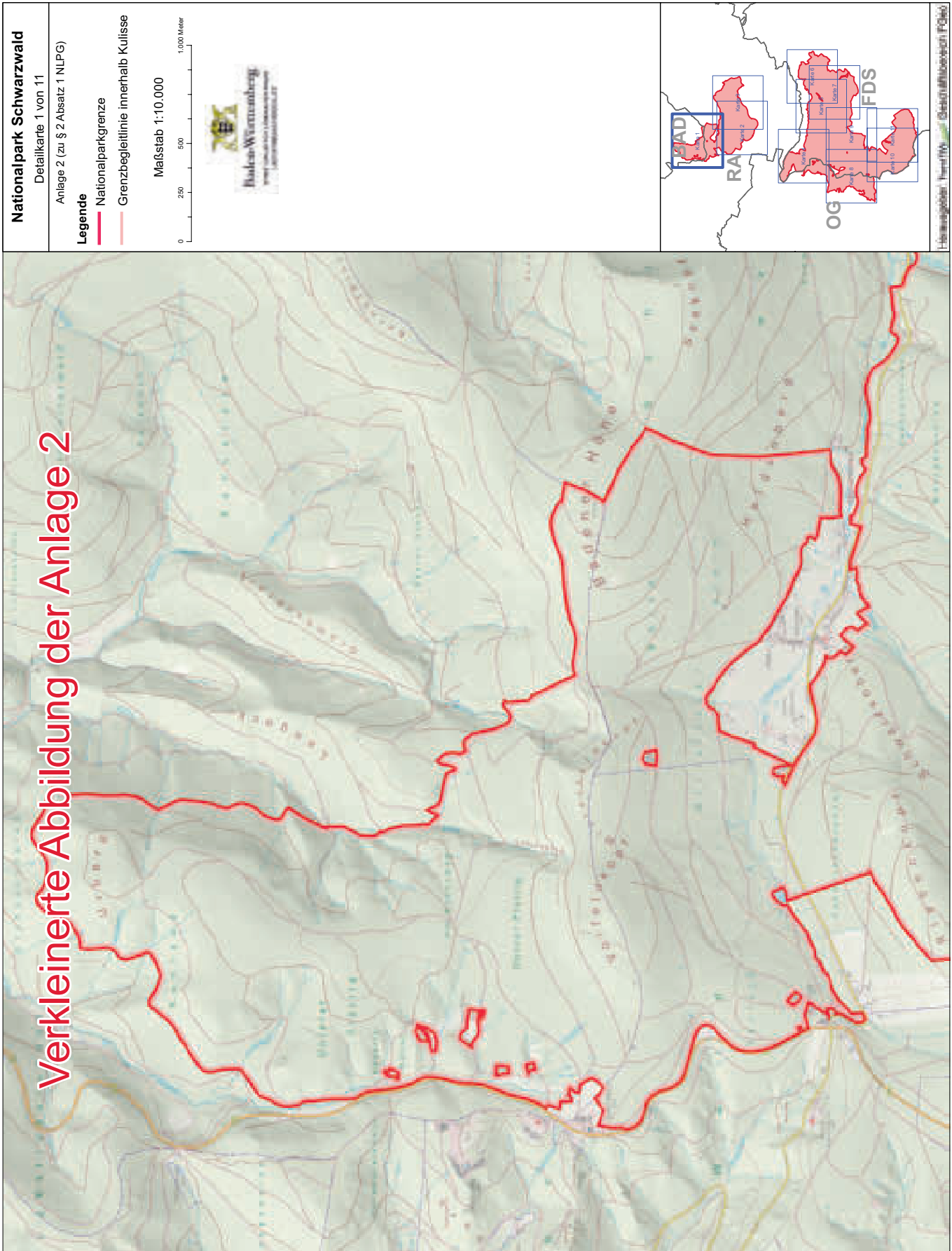
# Verkleinerte Abbildung der Anlage 1



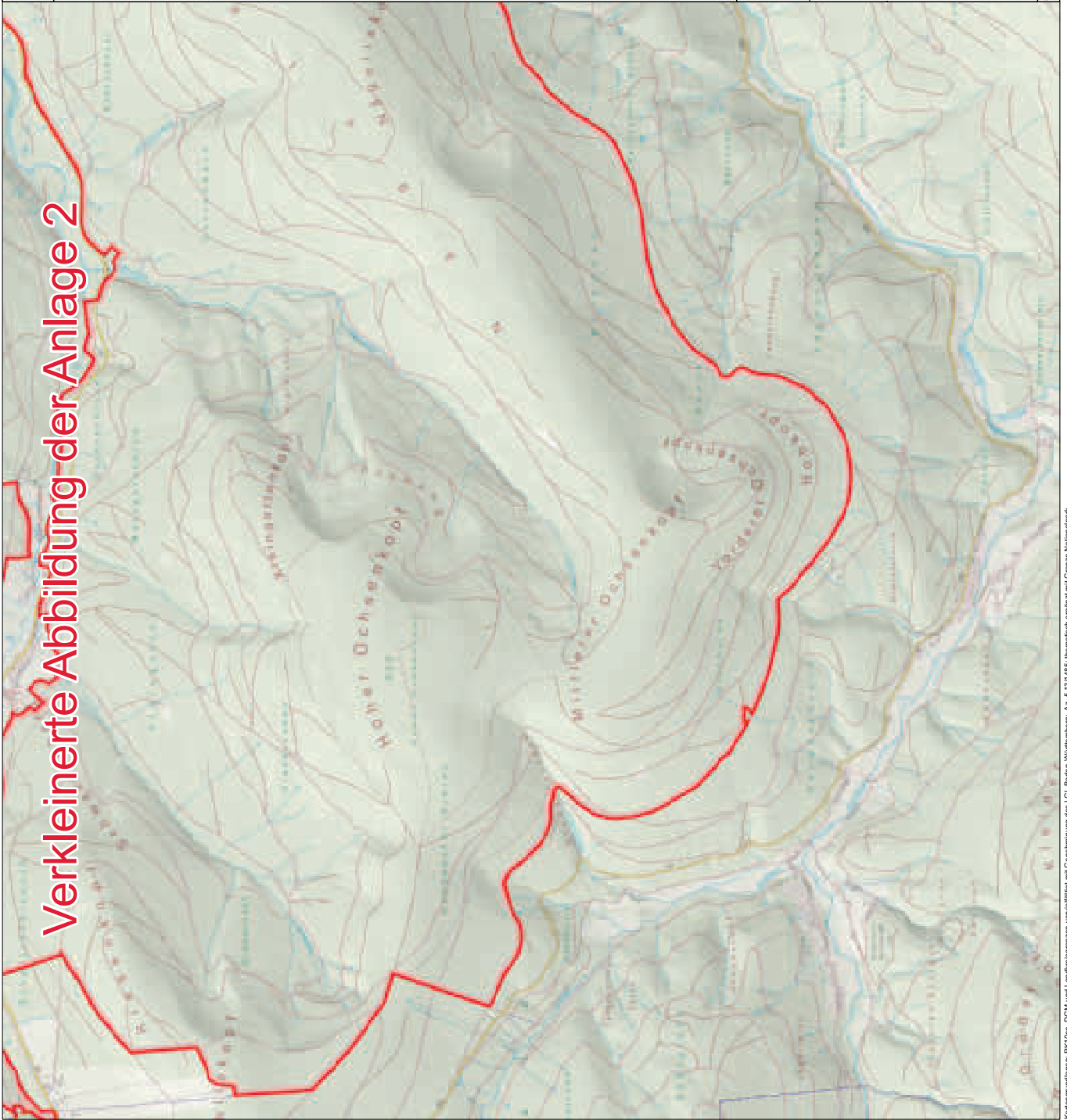
Kartengrundlagen: TK100 und DGM vervielfältigt mit Genehmigung des LGL Baden-Württemberg; Az. 5.13/1485; thematisch ergänzt mit Grenzen Natura2000 und Grenze Nationalpark



6. die Detailkarten 1 bis 11 der Anlage 2 werden durch folgende Kartenblätter ersetzt:



# Verkleinerte Abbildung der Anlage 2



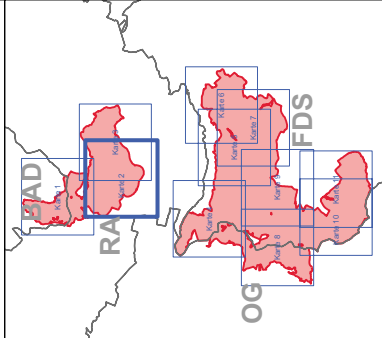

**Nationalpark Schwarzwald**  
Detailkarte 2 von 11  
Anlage 2 (zu § 2 Absatz 1 NLPG)

**Legende**

- Nationalparkgrenze
- Grenzbegleitlinie innerhalb Kulisse

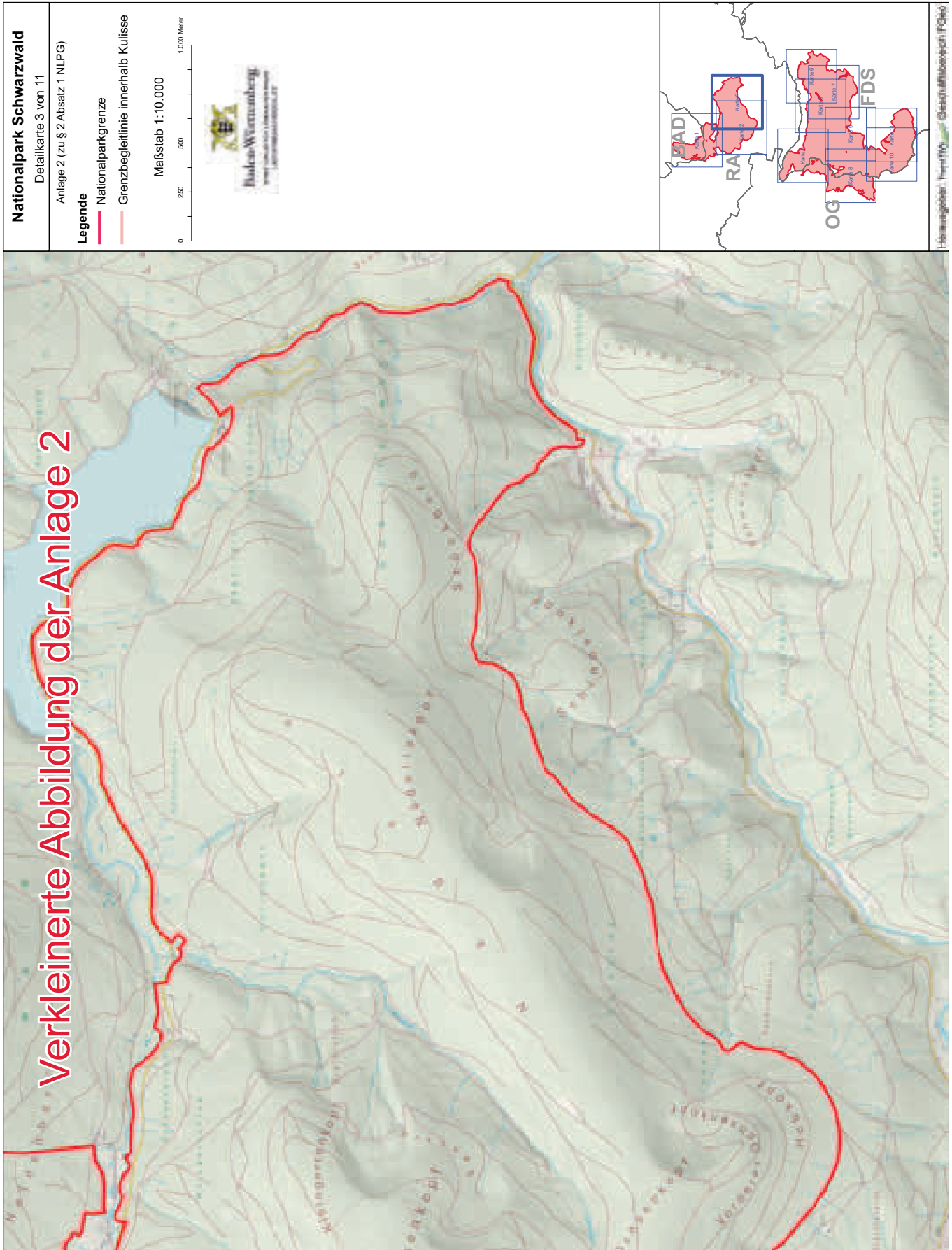
Maßstab 1:10.000

0 250 500 1.000 Meter

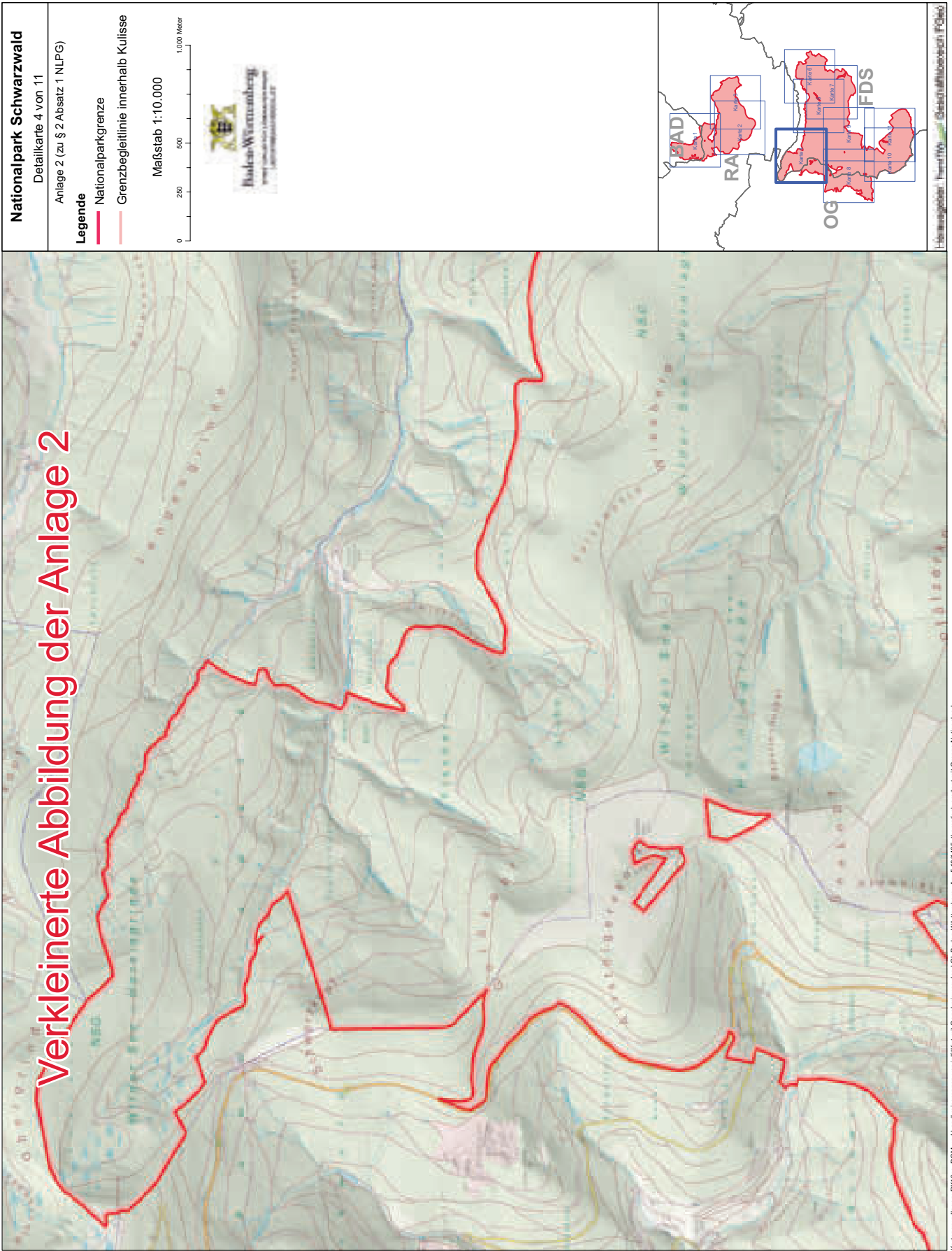


Herzogenberg, Herfing, Gschütt, Hohenlohe, Pöhl

Kartengrundlagen: RK1000, DOM und Landesgrenzen vervollfältigt mit Genehmigung des LGI, Baden-Württemberg; Az. 5.131/485; thematisch ergänzt mit Grenz Nationalpark



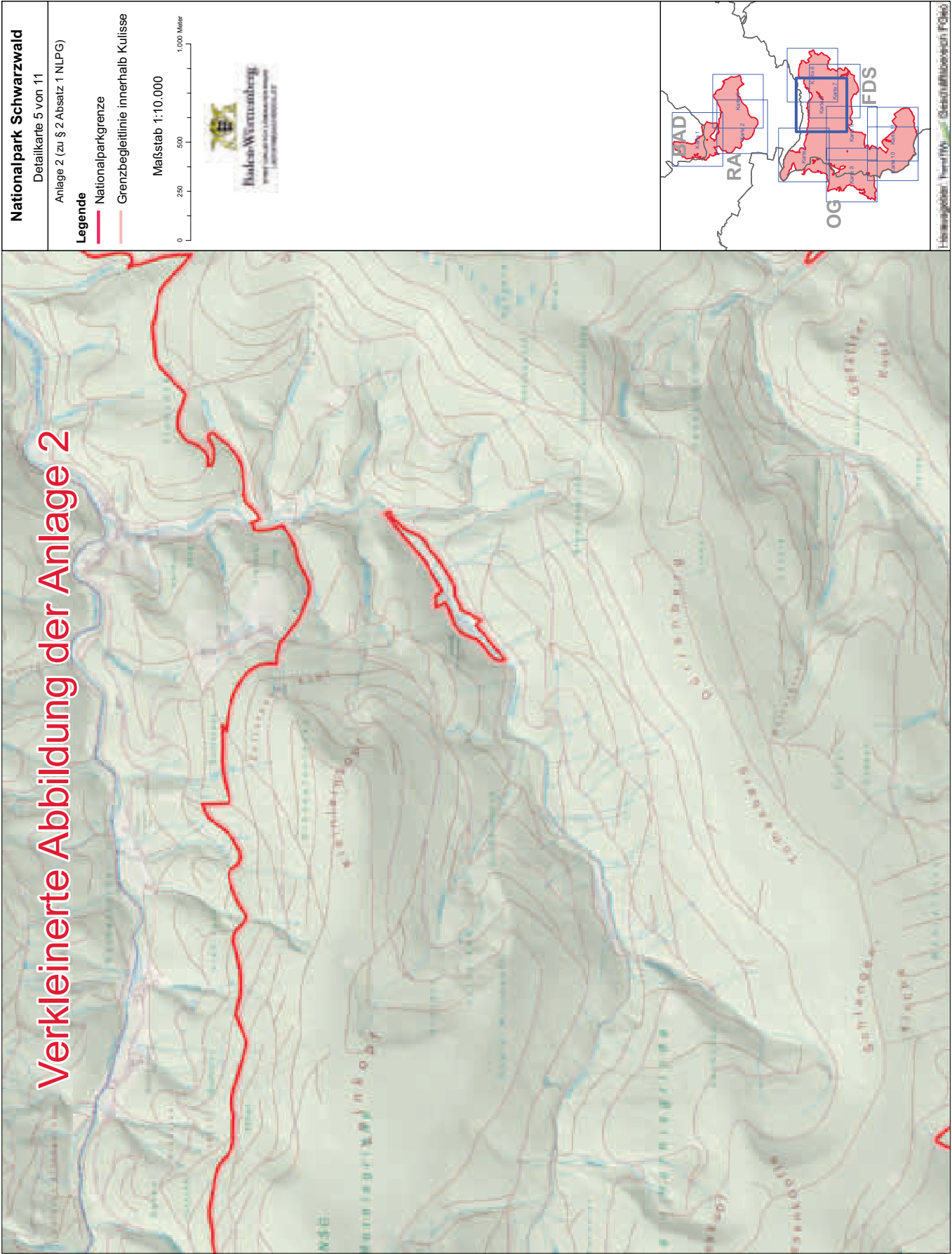
# Verkleinerte Abbildung der Anlage 2



Kontingenzdaten: RK100, DGM und Landesgrenzen vervollständigt mit Grenzangabe des GL Baden-Württemberg, Az. 5.131495; thematisch ergänzt mit Grenze Nationalpark

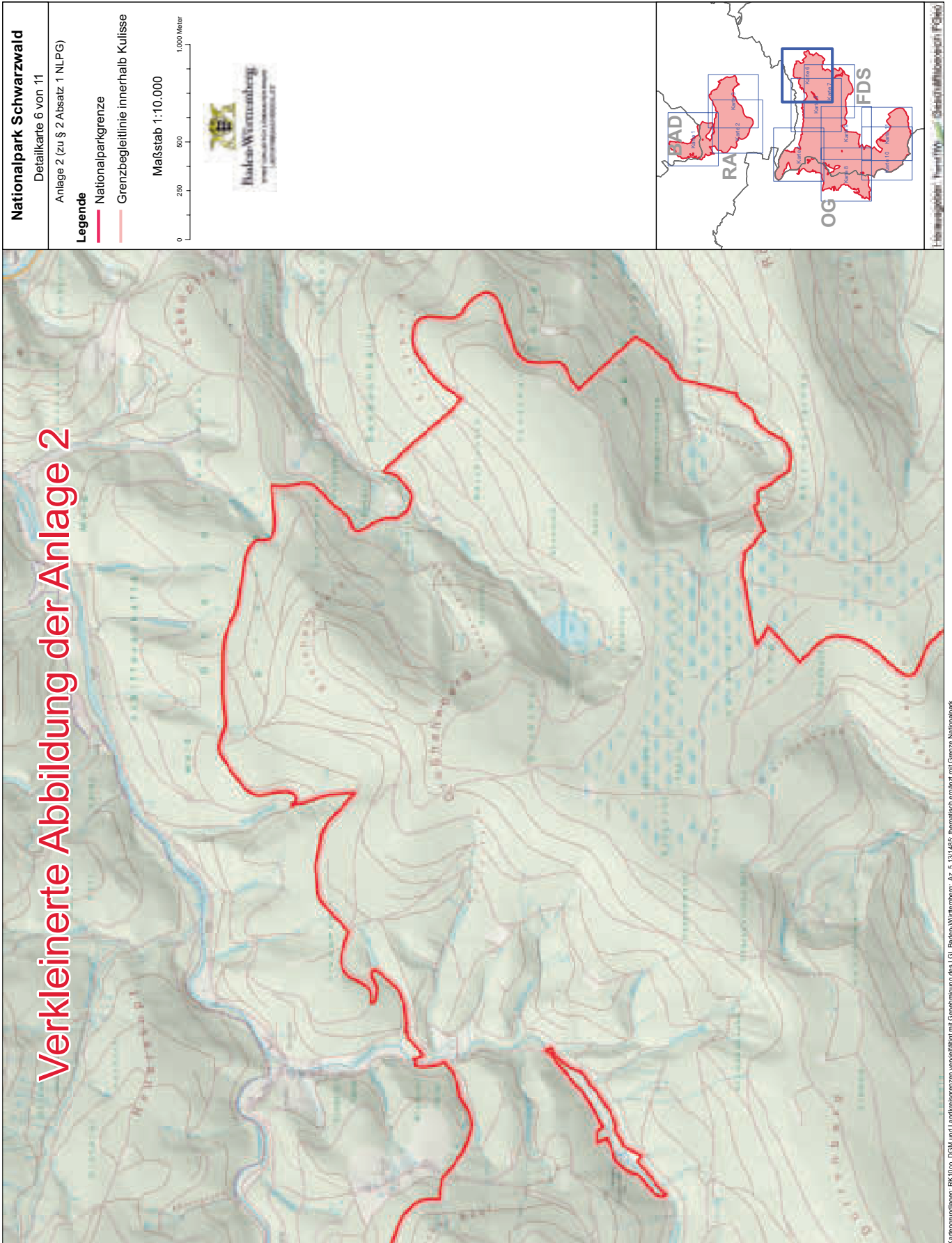


# Verkleinerte Abbildung der Anlage 2

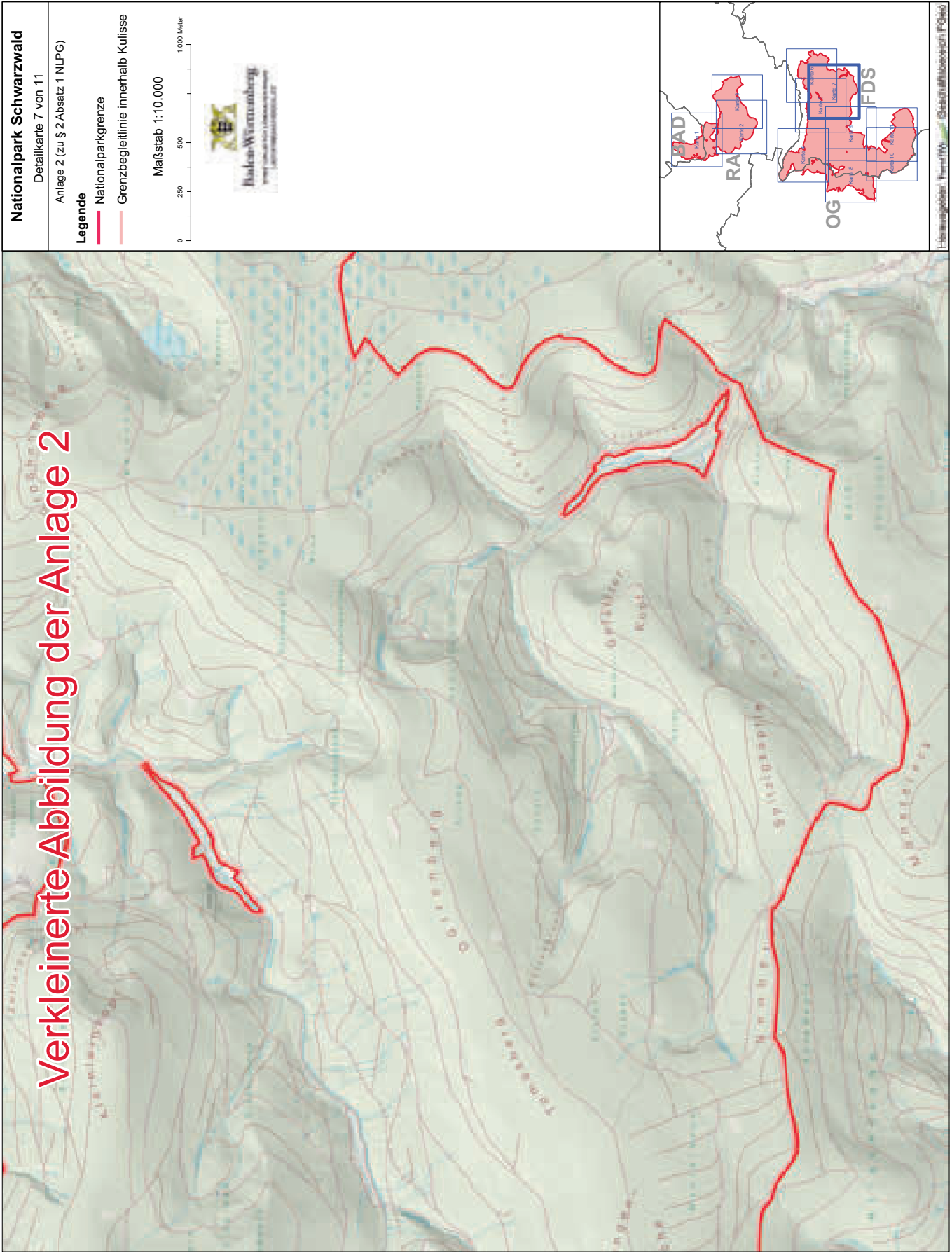


Kartengrundlagen: RKTico, DGM und Landskizzen vervielfältigt mit Genehmigung des LGL Baden-Württemberg, Az. 6.1/1485; thematisch ergänzt mit Grenze Nationalpark

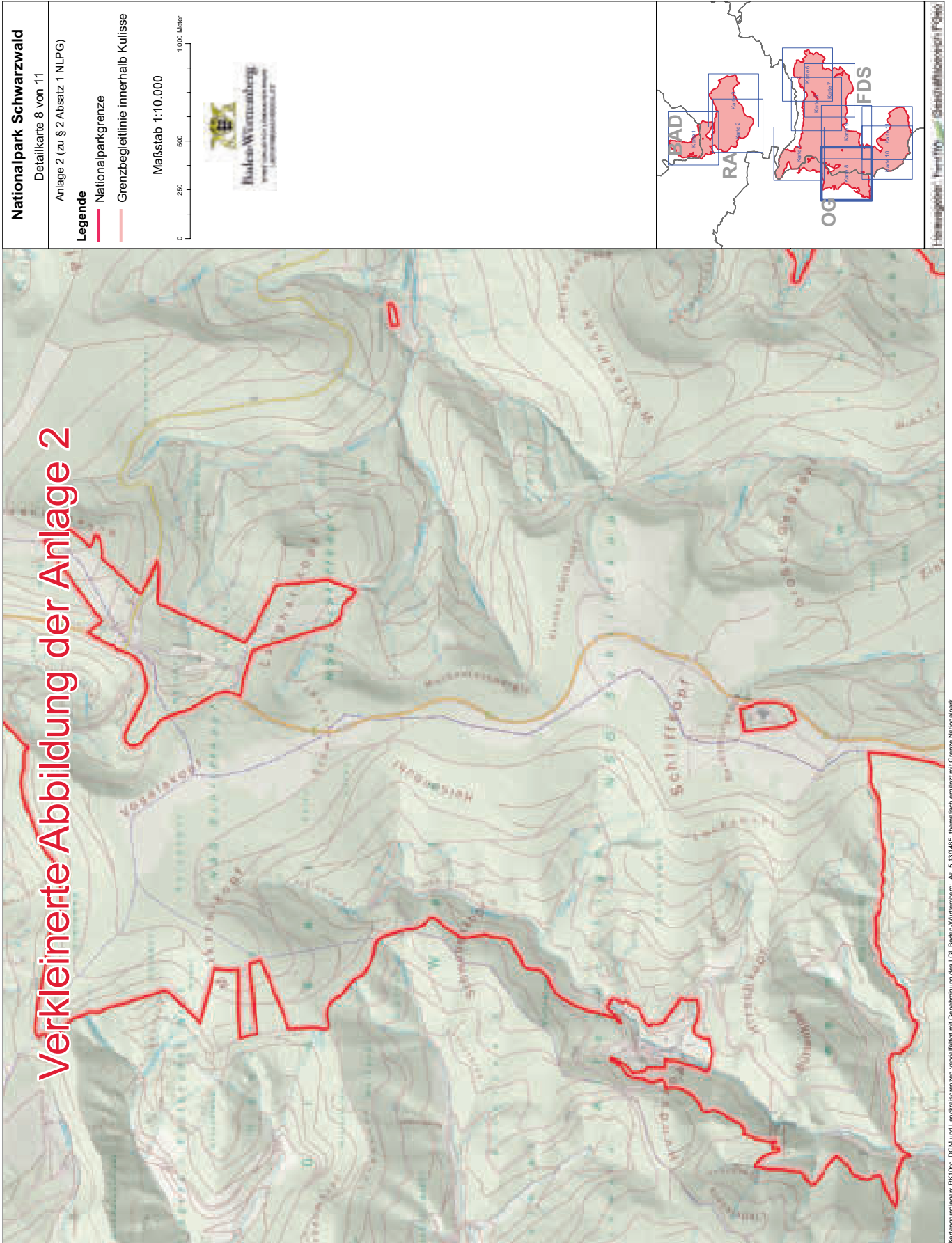
# Verkleinerte Abbildung der Anlage 2



# Verkleinerte Abbildung der Anlage 2



Verkleinerte Abbildung der Anlage 2



Nationalpark Schwarzwald

Detailkarte 8 von 11

Anlage 2 (zu § 2 Absatz 1 NLP-G)

Legende

— Nationalparkgrenze

— Grenzbegleitlinie innerhalb Kulisse

Maßstab 1:10.000

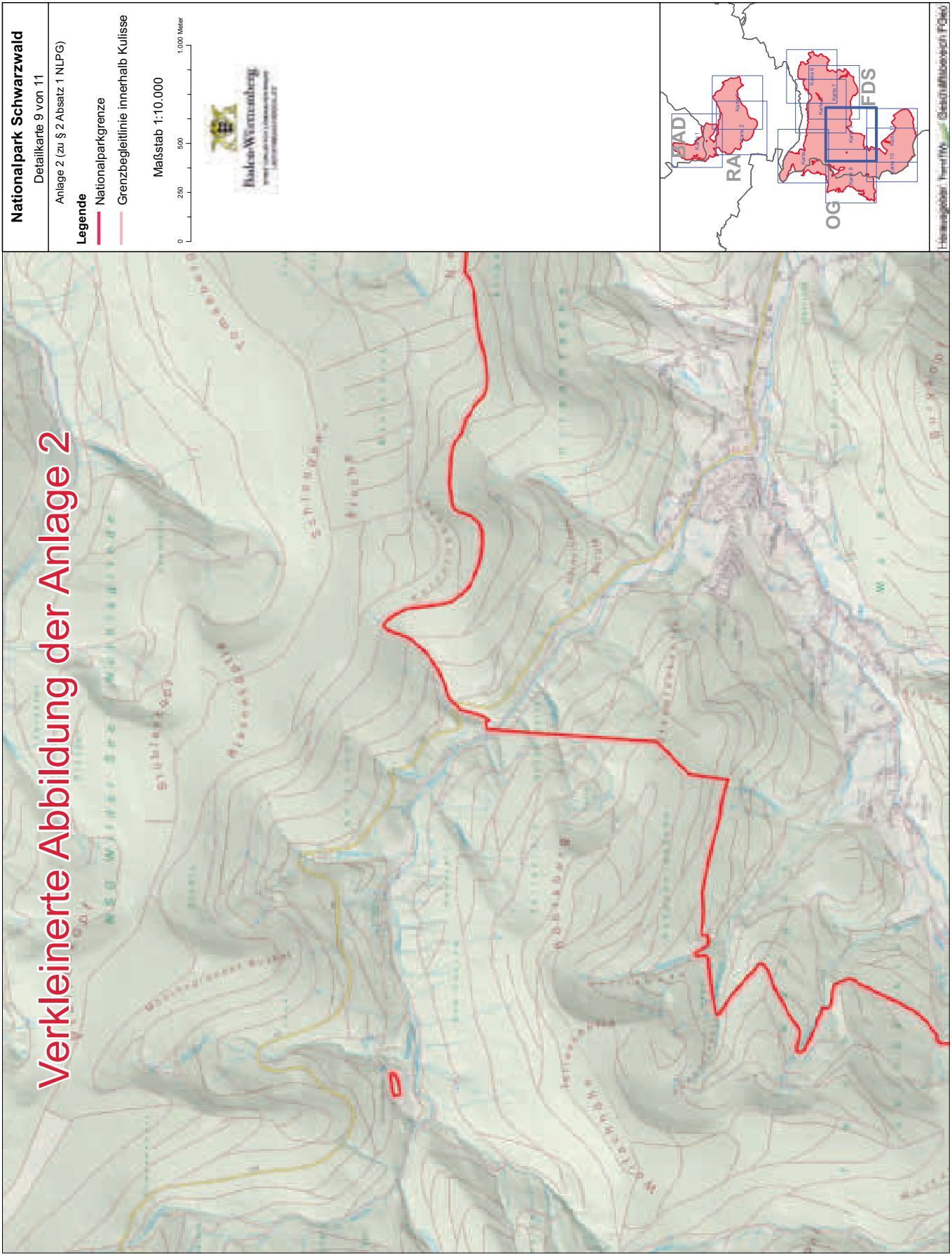
0 250 500 1.000 Meter



Kartengrundlagen: RKT/Geo, DGM und Landesgrenzen, vervielfältigt mit Genehmigung des LGL Baden-Württemberg, Az. 5.53/1485; thematisch ergänzt mit Grenze Nationalpark



# Verkleinerte Abbildung der Anlage 2



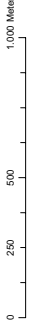
**Nationalpark Schwarzwald**

Detailkarte 9 von 11  
Anlage 2 (zu § 2 Absatz 1 NLPG)

**Legende**

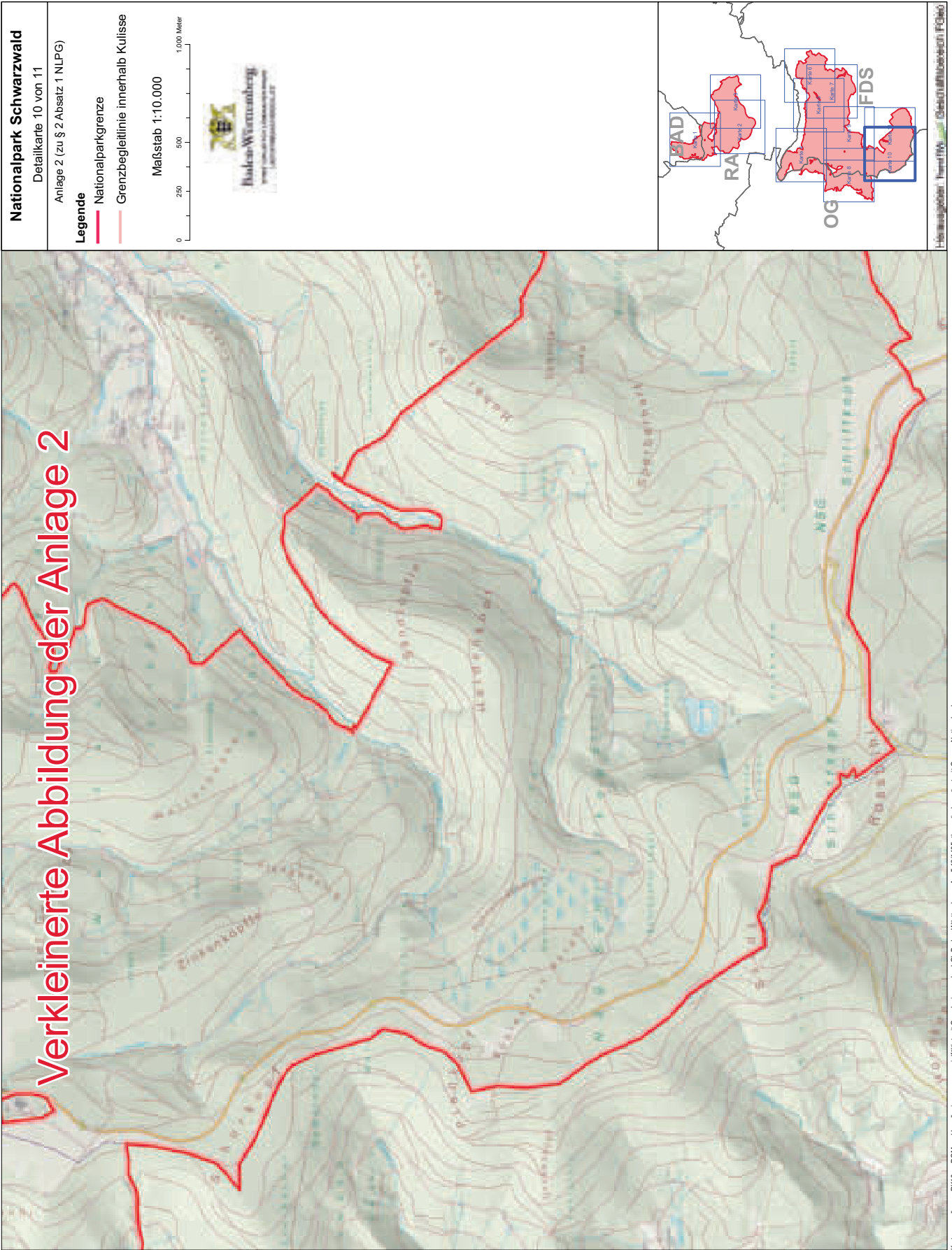
- Nationalparkgrenze
- Grenzbegleitlinie innerhalb Kulisse

Maßstab 1:10.000

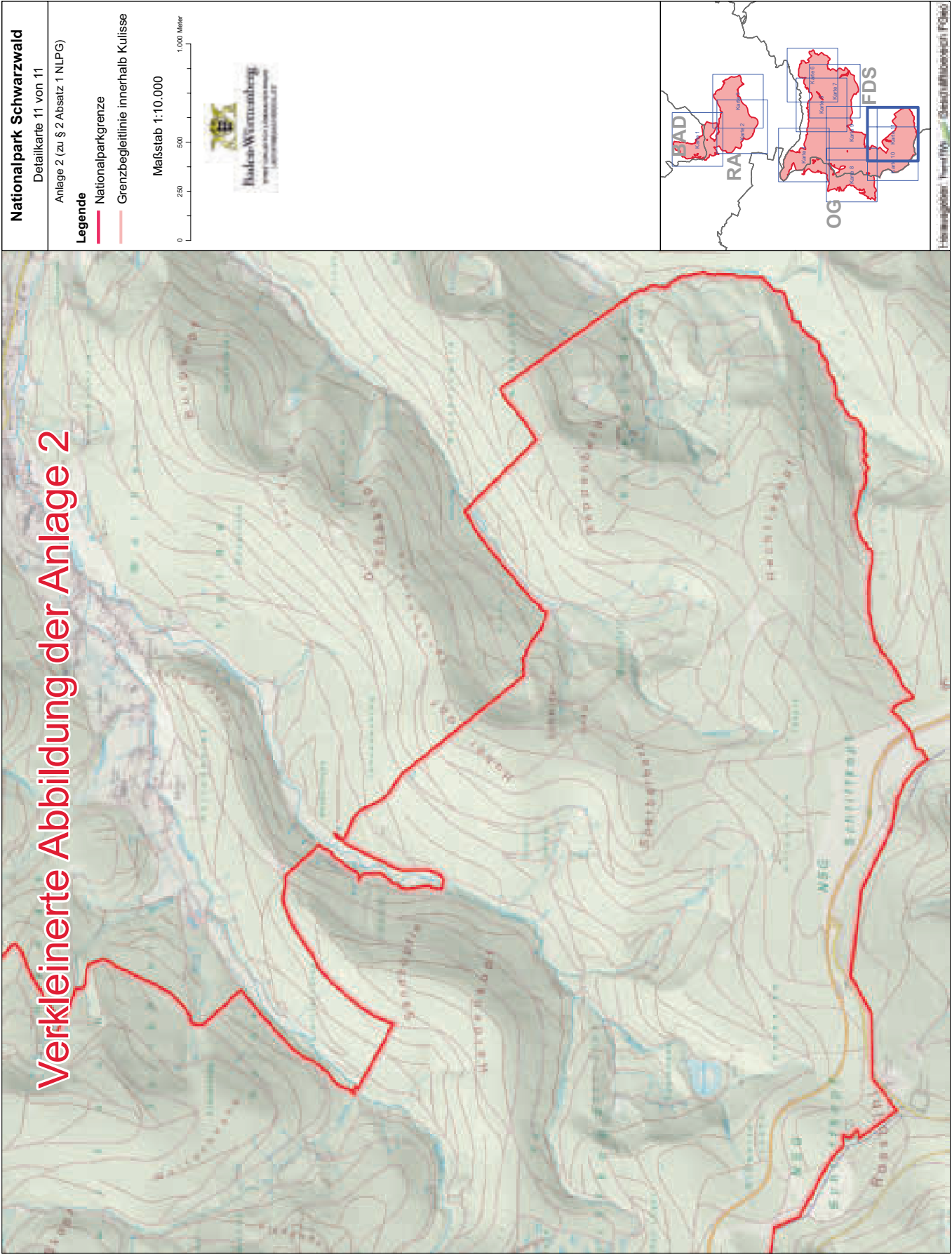


Kartengrundlagen: RK1000, DOM und Landesgrenzen vervollständigt mit Genehmigung des LGL Baden-Württemberg; Az. 5.131/485; thematisch ergänzt mit Grenze Nationalpark

# Verkleinerte Abbildung der Anlage 2



# Verkleinerte Abbildung der Anlage 2



## Artikel 16

## Inkrafttreten, Außerkrafttreten

Dieses Gesetz tritt am Tag nach seiner Verkündung in Kraft. Gleichzeitig treten das Naturschutzgesetz vom 13. Dezember 2005 (GBl. S.745, ber. 2006 S.319), zuletzt geändert durch Artikel 4 des Gesetzes vom 3. Dezember 2013 (GBl. S.449, 471), und die Naturschutz-Zuständigkeitsverordnung vom 18. Juli 2008 (GBl. S.213) außer Kraft.

Das vorstehende Gesetz wird hiermit ausgefertigt und ist zu verkünden.

STUTTGART, den 23. Juni 2015

**Die Regierung des Landes Baden-Württemberg:**

KRETSCHMANN

DR. SCHMID	FRIEDRICH
GALL	UNTERSTELLER
BONDE	STICKELBERGER
HERMANN	ALTPETER
DR. SPLETT	ERLER

**Verordnung des Justizministeriums  
zur Änderung der Verordnung  
über die Ausbildung und Prüfung der  
Rechtspflegerinnen und Rechtspfleger**

Vom 23. Juni 2015

Es wird verordnet auf Grund von

- § 16 Absatz 2 des Landesbeamtengesetzes vom 9. November 2010 (GBl. S.793, 794), zuletzt geändert durch Artikel 2 des Gesetzes vom 1. April 2014 (GBl. S.99, 164), im Benehmen mit dem Innenministerium und dem Finanz- und Wirtschaftsministerium, und
- § 69 Absatz 2 Satz 1 Nummer 6 und Absatz 3 sowie § 34 Absatz 4 Satz 1 Halbsatz 1 des Landeshochschulgesetzes vom 1. Januar 2005 (GBl. S.1), zuletzt geändert durch Artikel 1 des Gesetzes vom 1. April 2014 (GBl. S.99), im Einvernehmen mit dem Wissenschaftsministerium:

## Artikel 1

Die Verordnung des Justizministeriums über die Ausbildung und Prüfung der Rechtspflegerinnen und Rechtspfleger vom 27. Juli 2011 (GBl. S.429), zuletzt geändert durch Artikel 2 der Verordnung vom 5. November 2014 (GBl. S.614, 617), wird wie folgt geändert:

1. § 10 wird wie folgt geändert:

- Absatz 1 wird wie folgt geändert:
  - In Satz 1 wird die Angabe »§ 15 Absatz 1« durch die Angabe »Absatz 3« ersetzt.

bb) Satz 2 wird aufgehoben.

b) Absätze 2 und 3 werden wie folgt gefasst:

»(2) Für die Studienpraxis wird von der Stammdienststelle ein Gesamtzeugnis erteilt. Hinsichtlich der nach Maßgabe des Studienplans zu absolvierenden Module enthält es Angaben zu den praktischen Fähigkeiten, Leistungen und zum dienstlichen Verhalten während der praktischen Tätigkeit sowie abschließend eine Note und eine Punktzahl gemäß § 15 Absatz 1. Hinsichtlich der Leistungen in der Arbeitsgemeinschaft weist es die Noten und Punktzahlen gemäß § 15 Absatz 1 für die nach Maßgabe des Studienplans gefertigten Aufsichtsarbeiten, eine Durchschnittspunktzahl und eine zusammenfassende Note gemäß Absatz 3 für die nach Maßgabe des Studienplans erbrachten mündlichen Leistungen sowie die aus diesen Punktzahlen gebildete Durchschnittspunktzahl und eine entsprechende zusammenfassende Note gemäß Absatz 3 aus. Das Gesamtzeugnis wird von der Leiterin oder dem Leiter der Stammdienststelle erteilt. Die Erstellung kann der Ausbildungsleiterin oder dem Ausbildungsleiter übertragen werden. Die erstellende Person holt Beurteilungsbeiträge von den einzelnen Ausbilderinnen und Ausbildern aller Ausbildungsstellen und der Leiterin oder dem Leiter der Arbeitsgemeinschaft ein. Der Beurteilungsbeitrag der Leiterin oder des Leiters der Arbeitsgemeinschaft soll die Angaben gemäß Satz 3 enthalten. Das Gesamtzeugnis ist mit der Anwärtlerin oder dem Anwärter auf Verlangen zu besprechen.

(3) Durchschnittspunktzahlen gemäß Absatz 1 und 2 werden bis auf zwei Dezimalstellen (ohne Rundung) errechnet. Die zusammenfassenden Noten gemäß Absatz 1 und 2 ergeben sich aus den errechneten Durchschnittspunktzahlen wie folgt:

- |                        |                                                                                           |
|------------------------|-------------------------------------------------------------------------------------------|
| 12,50 bis 15,00 Punkte | = sehr gut                                                                                |
|                        | = eine besonders hervorragende Leistung;                                                  |
| 9,50 bis 12,49 Punkte  | = gut                                                                                     |
|                        | = eine erheblich über den durchschnittlichen Anforderungen liegende Leistung;             |
| 6,50 bis 9,49 Punkte   | = befriedigend                                                                            |
|                        | = eine Leistung, die in jeder Hinsicht durchschnittlichen Anforderungen entspricht;       |
| 4,00 bis 6,49 Punkte   | = ausreichend                                                                             |
|                        | = eine Leistung, die trotz ihrer Mängel durchschnittlichen Anforderungen noch entspricht; |



1,00 bis 3,99 Punkte = mangelhaft  
 = eine an erheblichen Mängeln leidende, im Ganzen nicht mehr brauchbare Leistung;

0,00 bis 0,99 Punkte = ungenügend  
 = eine völlig unbrauchbare Leistung.«

2. In § 14 Absatz 1 Satz 3 wird die Angabe »Satz 1« durch die Angabe »Satz 2« ersetzt.

3. § 15 Absatz 1 wird wie folgt gefasst:

»(1) Die Aufsichtsarbeiten werden von zwei Prüferinnen oder Prüfern unabhängig voneinander begutachtet und mit je einer Note und Punktzahl wie folgt bewertet:

sehr gut = 13 bis 15 Punkte  
 = eine besonders hervorragende Leistung;

gut = 10 bis 12 Punkte  
 = eine erheblich über den durchschnittlichen Anforderungen liegende Leistung;

befriedigend = 7 bis 9 Punkte  
 = eine Leistung, die in jeder Hinsicht durchschnittlichen Anforderungen entspricht;

ausreichend = 4 bis 6 Punkte  
 = eine Leistung, die trotz ihrer Mängel durchschnittlichen Anforderungen noch entspricht;

mangelhaft = 1 bis 3 Punkte  
 = eine an erheblichen Mängeln leidende, im Ganzen nicht mehr brauchbare Leistung;

ungenügend = 0 Punkte  
 = eine völlig unbrauchbare Leistung.«

4. § 28 wird wie folgt gefasst:

»§ 28

#### Übergangsvorschrift

(1) § 10 Absatz 2 gilt erstmals für Anwärterinnen und Anwärter, die ihr Studienpraxisjahr am 1. September 2015 beginnen oder gemäß § 9 Absatz 2 wiederholen. Für Anwärterinnen und Anwärter, die ihr Studienpraxisjahr vor dem 1. September 2015 abschließen, ist § 10 Absatz 2 in der bis zum Inkrafttreten dieser Verordnung geltenden Fassung weiter anzuwenden.

(2) Für die Rechtspflegerprüfung 2015 gilt § 15 Absatz 1 in der bis zum Inkrafttreten dieser Verordnung geltenden Fassung weiter.«

#### Artikel 2

Diese Verordnung tritt am Tag nach ihrer Verkündung in Kraft.

STUTTGART, den 23. Juni 2015

STICKELBERGER

### **Verordnung des Wissenschaftsministeriums über die Festsetzung von Zulassungszahlen an den Pädagogischen Hochschulen im Wintersemester 2015/2016 und im Sommersemester 2016 (Zulassungszahlenverordnung-PH 2015/2016 – ZZVO-PH 2015/2016)**

Vom 3. Juli 2015

Auf Grund von §§ 3 und 5 des Hochschulzulassungsgesetzes in der Fassung vom 15. September 2005 (GBI. S.630), zuletzt geändert durch Artikel 9 des Gesetzes vom 10. Juli 2012 (GBI. S.457, 465), wird nach Anhörung der Pädagogischen Hochschulen verordnet:

#### § 1

##### *Zulassungszahlen für das erste Fachsemester*

Für die in der Anlage bezeichneten Studiengänge und Teilstudiengänge an den dort genannten Pädagogischen Hochschulen werden für das Wintersemester 2015/2016 und das Sommersemester 2016 Zahlen der höchstens aufzunehmenden Bewerberinnen und Bewerber (Zulassungszahlen) festgesetzt. Die Zulassungszahlen für das erste Fachsemester ergeben sich aus der Anlage.

#### § 2

##### *Umschichtung nicht beanspruchter Zulassungszahlen*

(1) Ist absehbar, dass an einer Pädagogischen Hochschule die Zahl der Einschreibungen in einem der Bachelorstudiengänge Lehramt Grundschule, Lehramt Sekundarstufe I sowie im Lehramt Sonderpädagogik die in der Anlage festgesetzte Zulassungszahl nicht erreicht, so ist die Zahl der nicht besetzbaren Studienplätze auf die ausgelasteten Studiengänge aufzuteilen. Die Zulassungszahlen im Bachelorstudiengang Lehramt Sonderpädagogik (nach Zeilen 1.1.3.1 bis 1.1.3.5 der Anlage) werden hierdurch nicht erhöht.

(2) Im Bachelorstudiengang Lehramt Sonderpädagogik erfolgt eine Umschichtung nicht besetzbarer Studienplätze zwischen den in den Zeilen 1.1.3.1 und 1.1.3.2 der

Anlage festgesetzten Zulassungszahlen an der Pädagogischen Hochschule Heidelberg sowie zwischen den in den Zeilen 1.1.3.3 bis 1.1.3.5 der Anlage festgesetzten Zulassungszahlen an der Pädagogischen Hochschule Ludwigsburg. Im Aufbaustudium Lehramt Sonderpädagogik an der Pädagogischen Hochschule Heidelberg erfolgt eine Umschichtung nicht besetzbarer Studienplätze zwischen den Zeilen 3.1.1 bis 3.1.3 der in der Anlage festgesetzten Zulassungszahlen. Erreicht die Zahl der Einschreibungen in die Aufbaustudiengänge Lehramt Sonderpädagogik (nach Zeilen 3.1.1 bis 3.1.4 der Anlage) die in der Anlage für das Wintersemester festgesetzte Zulassungszahl nicht, so ist die Zahl der nicht besetzten Studienplätze für eine Zulassung für das Sommersemester umzuschichten. Die Gesamtzulassung wird dadurch nicht erhöht.

(3) Erreicht die Zahl der Einschreibungen in den Masterstudiengängen Bildungswissenschaften (Zeile 2.26 in der Anlage) und Ingenieurpädagogik (Zeile 2.29 in der Anlage) an der Pädagogischen Hochschule Schwäbisch Gmünd die in der Anlage für das Wintersemester festgesetzte Zulassungszahl nicht, so ist die Zahl der nicht besetzten Studienplätze für eine Zulassung für das Sommersemester umzuschichten. Die Gesamtzulassung wird dadurch nicht erhöht.

### § 3

#### *Zulassungszahlen für das zweite und die höheren Fachsemester*

(1) Für die in der Anlage bezeichneten Studiengänge und Teilstudiengänge an den dort genannten Pädagogischen Hochschulen werden für das Wintersemester 2015/2016 und das Sommersemester 2016 Zulassungszahlen für das zweite und die höheren Fachsemester (Auffüllgrenzen) festgesetzt.

(2) Die Auffüllgrenzen für höhere Fachsemester entsprechen den für den jeweiligen Studiengang festgesetzten Zulassungszahlen für das erste Fachsemester in der Anlage. Dabei ist im Wintersemester 2015/2016 für höhere Fachsemester mit ungerader Zahl die für das Wintersemester und für höhere Fachsemester mit gerader Zahl die für das Sommersemester festgesetzte Zulassungszahl und im Sommersemester 2016 für höhere Fachsemester mit ungerader Zahl die für das Sommersemester und für höhere Fachsemester mit gerader Zahl die für das Wintersemester festgesetzte Zulassungszahl maßgeblich.

(3) Neuaufnahmen zum Weiterstudium im zweiten oder einem höheren Fachsemester erfolgen nur in dem Maße, wie die Zahl der Studierenden des jeweiligen Fachsemesters unter der festgesetzten Auffüllgrenze liegt. Dabei sind die Studierendenzahlen und die Auffüllgrenzen der jeweils einem früheren Studienjahr zuzuordnenden zwei Fachsemester zusammenzufassen.

(4) Abweichend von den Absätzen 1 bis 3 erfolgen keine Neuaufnahmen zum Weiterstudium in den nicht mehr angebotenen Fachsemestern auslaufender Studiengänge sowie in den nicht angebotenen Fachsemestern neu eingerichteter Studiengänge. Für die in der Anlage der ZZVO-PH 2014/15 vom 24. Juni 2014 (GBl. S. 335) bezeichneten lehramtsbezogenen Studiengänge und Teilstudiengänge auf der Grundlage der jeweiligen Lehrprüfungsordnungen 2011 an den dort genannten Pädagogischen Hochschulen werden für das Wintersemester 2015/2016 Zulassungszahlen für das zweite und die höheren Fachsemester, für das Sommersemester 2016 Zulassungszahlen für das dritte und die höheren Fachsemester (Auffüllgrenzen) festgesetzt. Die Auffüllgrenzen für das zweite und die höheren Fachsemester entsprechen den für den jeweiligen Studiengang oder Teilstudiengang festgesetzten Zulassungszahlen für das erste Fachsemester in der Anlage der ZZVO-PH 2014/2015. Dabei ist im Wintersemester 2015/2016 für Fachsemester mit ungerader Zahl die für das Wintersemester und für Fachsemester mit gerader Zahl die für das Sommersemester festgesetzte Zulassungszahl und im Sommersemester 2016 für Fachsemester mit ungerader Zahl die für das Sommersemester und für Fachsemester mit gerader Zahl die für das Wintersemester festgesetzte Zulassungszahl maßgeblich. In die auslaufenden Lehramtsstudiengänge mit Prüfungsordnung 2003 erfolgen keine Neuaufnahmen.

(5) Im Bachelorstudiengang Lehramt Sonderpädagogik werden an der Pädagogischen Hochschule Heidelberg die Auffüllgrenzen für die Teilstudiengangkombinationen nach den Zeilen 1.1.3.1 und 1.1.3.2 der Anlage, an der Pädagogischen Hochschule Ludwigsburg die Auffüllgrenzen für die Teilstudiengangkombinationen nach den Zeilen 1.1.3.3 bis 1.1.3.5 der Anlage zusammengefasst. Im Aufbaustudiengang Lehramt Sonderpädagogik werden an der Pädagogischen Hochschule Heidelberg die Auffüllgrenzen für die Teilstudiengangkombination nach den Zeilen 3.1.1 bis 3.1.3 der Anlage zusammengefasst.

(6) Die Zulassungsbeschränkungen nach den Absätzen 1 bis 3 finden keine Anwendung auf Studierende im zweiten oder höheren Fachsemester, die lediglich im jeweiligen Fachsemester und innerhalb des Studiengangs einen Teilstudiengang wechseln, sofern der neu gewählte Teilstudiengang nicht in der Anlage genannt ist.

### § 4

#### *Inkrafttreten*

Diese Verordnung tritt mit Wirkung vom 1. Juli 2015 in Kraft. Gleichzeitig tritt die Zulassungszahlenverordnung-PH 2013/2014 vom 27. Juni 2013 (GBl. S. 162) außer Kraft.

Anlage  
(zu §§ 1 bis 3)

### Zulassungszahlen für das erste Fachsemester

Zeile	Studiengang, Schwerpunkt, Teilstudiengang	Pädagogische Hochschule	Jahr 2015/2016	davon im	
				Winter- semester	Sommer- semester
1	2	3	4	5	6
1.1	Lehramt:				
1.1.1	Lehramt Grundschule	Freiburg	187	140	47
		Heidelberg	168	126	42
		Karlsruhe	182	182	0
		Ludwigsburg	180	135	45
		Schwäbisch Gmünd	120	90	30
		Weingarten	133	100	33
1.1.2	Lehramt Sekundarstufe I	Freiburg	265	199	66
		Heidelberg	285	214	71
		Karlsruhe	242	242	0
		Ludwigsburg	315	236	79
		Schwäbisch Gmünd	173	130	43
		Weingarten	230	172	58
1.1.3.1	Lehramt Sonderpädagogik ohne erste sonderpädagogische Fachrichtung Geistige Entwicklung	Heidelberg	133	100	33
1.1.3.2	Lehramt Sonderpädagogik mit der ersten sonderpädagogischen Fachrichtung Geistige Entwicklung	Heidelberg	42	32	10
1.1.3.3	Lehramt Sonderpädagogik mit der ersten sonderpädagogischen Fachrichtung Geistige Entwicklung	Ludwigsburg	33	25	8
1.1.3.4	Lehramt Sonderpädagogik mit den ersten sonderpädagogischen Fachrichtungen Körperliche Entwicklung oder Sprache	Ludwigsburg	81	61	20
1.1.3.5	Lehramt Sonderpädagogik mit den ersten sonderpädagogischen Fachrichtungen Lernen oder Soziale und Emotionale Entwicklung	Ludwigsburg	101	76	25
1.2	Deutsch als Zweitsprache/Fremdsprache	Freiburg	35	35	0
1.3	Erziehungswissenschaft	Freiburg	110	110	0
1.4	Gesundheitspädagogik	Freiburg	63	63	0
1.5	Kindheitspädagogik	Freiburg	70	70	0
1.6	Frühkindliche und Elementarbildung	Heidelberg	60	60	0
1.7	Gesundheitsförderung	Heidelberg	45	45	0
1.8	Pädagogik der Kindheit	Karlsruhe	96	96	0
1.9	Sport-Gesundheit-Freizeitbildung	Karlsruhe	80	80	0
1.10	Bildungswissenschaft/Lebenslanges Lernen	Ludwigsburg	60	60	0
1.11	Frühkindliche Bildung und Erziehung	Ludwigsburg	120	120	0
1.12	Kultur- und Medienbildung	Ludwigsburg	45	45	0
1.13	Gesundheitsförderung	Schwäbisch Gmünd	40	40	0
1.14	Kindheitspädagogik	Schwäbisch Gmünd	100	100	0
1.15	Bewegung und Ernährung	Weingarten	40	40	0
1.16	Elementarbildung	Weingarten	80	80	0
1.17	Lernförderung	Weingarten	25	25	0
1.18	Logopädie	Weingarten	25	25	0

Zeile	Studiengang, Schwerpunkt, Teilstudiengang	Pädagogische Hochschule	Jahr 2015/2016	davon im	
				Winter- semester	Sommer- semester
1	2	3	4	5	6
1.19	Medien- und Bildungsmanagement	Weingarten	40	40	0
1.20	Mehrsprachigkeit und Interkulturelle Bildung	Weingarten	25	25	0
1.21	Umweltbildung	Weingarten	25	25	0
2	Masterstudiengänge:				
2.1	Berufliche Bildung	Freiburg	70	40	30
2.2	Bildungspsychologie	Freiburg	30	30	0
2.3	Deutsch als Zweitsprache/Fremdsprache (Vollzeitstudium)	Freiburg	32	32	0
2.4	Deutsch als Zweitsprache/Fremdsprache (Teilzeitstudium)	Freiburg	5	5	0
2.5	Erziehungswissenschaft Studienrichtung Erwachsenenbildung/Weiterbildung (Vollzeitstudium)	Freiburg	24	24	0
2.6	Erziehungswissenschaft Studienrichtung Erwachsenenbildung/Weiterbildung (Teilzeitstudium)	Freiburg	9	9	0
2.7	Erziehungswissenschaft Studienrichtung Sozialpädagogik (Vollzeitstudium)	Freiburg	24	24	0
2.8	Erziehungswissenschaft Studienrichtung Sozialpädagogik (Teilzeitstudium)	Freiburg	9	9	0
2.9	Gesundheitspädagogik (Vollzeitstudium)	Freiburg	32	32	0
2.10	Gesundheitspädagogik (Teilzeitstudium)	Freiburg	5	5	0
2.11	Medien in der Bildung	Freiburg	30	30	0
2.12	Unterrichts- und Schulentwicklung	Freiburg	20	0	20
2.13	Bildungswissenschaften	Heidelberg	60	0	60
2.14	E-Learning und Medienbildung	Heidelberg	35	0	35
2.15	Ingenieurpädagogik	Heidelberg	15	15	0
2.16	Bildungswissenschaft	Karlsruhe	35	35	0
2.17	Biodiversität und Umweltbildung	Karlsruhe	30	30	0
2.18	Interkulturelle Bildung, Migration und Mehrsprachigkeit	Karlsruhe	30	30	0
2.19	Berufspädagogik/Ingenieurwissen- schaften	Ludwigsburg	20	20	0
2.20	Bildungsforschung	Ludwigsburg	30	20	10
2.21	Bildungsmanagement	Ludwigsburg	30	30	0
2.22	Erwachsenenbildung	Ludwigsburg	30	30	0
2.23	Frühkindliche Bildung und Erziehung	Ludwigsburg	30	30	0
2.24	Kulturwissenschaft und Kulturmanagement	Ludwigsburg	25	25	0
2.25	Sonderpädagogik	Ludwigsburg	30	30	0
2.26	Bildungswissenschaften	Schwäbisch Gmünd	20	20	0
2.27	Kindheitspädagogik	Schwäbisch Gmünd	25	0	25
2.28	Gesundheitsförderung	Schwäbisch Gmünd	25	25	0
2.29	Ingenieurpädagogik	Schwäbisch Gmünd	25	25	0
2.30	Interkulturalität und Integration	Schwäbisch Gmünd	20	20	0
2.31	Deutsch als Fremdsprache und Interkulturelle Bildung	Weingarten	25	25	0



Zeile	Studiengang, Schwerpunkt, Teilstudiengang	Pädagogische Hochschule	Jahr 2015/2016	davon im	
				Wintersemester	Sommersemester
1	2	3	4	5	6
2.32	Educational Science	Weingarten	30	15	15
2.33	Medien- und Bildungsmanagement	Weingarten	20	20	0
3	Weitere Studiengänge:				
3.1	Lehramt:				
3.1.1	Aufbaustudiengang Lehramt Sonderpädagogik	Heidelberg	30	22	8
3.1.2	Aufbaustudiengang Lehramt Sonderpädagogik, Fachrichtung Hören	Heidelberg	10	7	3
3.1.3	Aufbaustudiengang Lehramt Sonderpädagogik, Fachrichtung Lernen bei Blindheit und Sehbehinderung	Heidelberg	10	7	3
3.1.4	Aufbaustudiengang Lehramt Sonderpädagogik	Ludwigsburg	30	22	8
3.2	Erweiterungsstudiengang Spiel- und Theaterpädagogik	Heidelberg	40	20	20

**Bekanntmachung des Ministeriums für Wissenschaft, Forschung und Kunst über die Änderung der Satzung der Stiftung evalag (Evaluationsagentur Baden-Württemberg)**

Vom 17. Juni 2015

Auf Grund von § 21 Absatz 1 der Stiftungssatzung vom 26. Februar 2009 (GBI. 2009, S. 671) hat der Stiftungsrat der Stiftung evalag (Evaluationsagentur Baden-Württemberg) in seiner Sitzung am 12. Februar 2015 die folgende Änderung der Stiftungssatzung beschlossen.

Das Ministerium für Wissenschaft, Forschung und Kunst hat als Stiftungsaufsichtsbehörde mit Erlass vom 17. Juni 2015 (22-7810.151/15/3) die Änderung der Stiftungssatzung genehmigt.

STUTTGART, den 17. Juni 2015 GERBER  
Leitender Ministerialrat

**Satzung zur Änderung der Stiftungssatzung der evalag (Evaluationsagentur Baden-Württemberg)**

Vom 12. Februar 2015

Der Stiftungsrat hat in seiner Sitzung am 12. Februar 2015 beschlossen:

Artikel 1

Änderung der Stiftungssatzung

1. § 13 Absatz 2 wird wie folgt geändert:

a) Nach Satz 4 wird folgender Satz eingefügt:

»Die Mitglieder nach § 13 Absatz 1 lit. c sollen aktiv Studierende sein, die ihre Erfahrungen aus dem Hochschulalltag in die Gremienarbeit einbringen können.«

b) Der bisherige Satz 5 wird Satz 6.

2. § 15 Absatz 3 wird wie folgt gefasst:

»(3) Die Beschwerdekommision beurteilt formale Einwände gegen Beschlüsse und Entscheidungen in nationalen und internationalen Akkreditierungs- und Zertifizierungsverfahren sowie Evaluationsverfahren.«

3. § 16 Absatz 1 wird wie folgt gefasst:

»(1) Die Beschwerdekommision umfasst vier stimmberechtigte Mitglieder:

(a) Je eine Vertreterin oder einen Vertreter einer mit der Qualitätssicherung im Hochschulbereich befassten Einrichtung, eine Vertreterin oder einen Vertreter einer anderen inländischen Akkreditierungsagentur, eine Vertreterin oder einen Vertreter einer ausländischen Akkreditierungsagentur und

(b) eine Studierendenvertreterin oder einen Studierendenvertreter.«

Artikel 2

Inkrafttreten

Diese Änderungssatzung tritt am Tage nach ihrer Verkündung im Gesetzblatt in Kraft.

MANNHEIM, den 1. Juni 2015

DR. RIGBERS  
(Stiftungsvorstand)

**Änderung der Prüfungsordnung  
des Regierungspräsidiums Karlsruhe für die  
Durchführung von Fortbildungsprüfungen  
zur Verwaltungsfachwirtin/zum  
Verwaltungsfachwirt Fachrichtung  
Kommunal- und Landesverwaltung**

Vom 17. Juni 2015

Das Regierungspräsidium Karlsruhe als zuständige Stelle nach § 5 in Verbindung mit § 3 Absatz 1 Nummer 14 der Verordnung der Landesregierung über Zuständigkeiten nach dem Berufsbildungsgesetz vom 3. Juli 2007 (GBl. S. 342) erlässt auf Grund von §§ 54 und 56 Absatz 1 in Verbindung mit § 47 Absatz 1 Satz 1 des Berufsbildungsgesetzes (BBiG) vom 23. März 2005 (BGBl. I S. 931) sowie des Beschlusses des Berufsbildungsausschusses vom 14. April 2015 nach § 79 Absatz 4 Satz 1 BBiG Folgendes:

Artikel 1

Die Prüfungsordnung für die Durchführung von Fortbildungsprüfungen zur Verwaltungsfachwirtin/zum Verwaltungsfachwirt Fachrichtung Kommunal- und Landesverwaltung vom 9. Dezember 2013 (GBl. S. 508) wird wie folgt geändert:

1. § 2 wird wie folgt geändert:
  - a) In Absatz 1 wird das Wort »Teile« durch das Wort »Prüfungsteile« ersetzt.
  - b) In den Absätzen 2 und 3 wird jeweils das Wort »Teil« durch das Wort »Prüfungsteil« ersetzt.
  - c) In Absatz 3 wird vor dem Wort »Führungskompetenzen« das Wort »auf« eingefügt.
  - d) Absatz 5 wird aufgehoben.
2. § 3 wird wie folgt geändert:
  - a) Absatz 1 wird wie folgt geändert:
    - aa) Satz 1 wird wie folgt gefasst:
 

»Zur Prüfung ist zuzulassen, wer zu Beginn des Fortbildungslehrganges Folgendes nachweist:

      1. erfolgreiche Teilnahme
        - an der Abschlussprüfung im Ausbildungsberuf Verwaltungsfachangestellte/ Verwaltungsfachangestellter Fachrichtung Kommunal- und Landesverwaltung,
        - an der Angestelltenprüfung I oder
        - an der Staatsprüfung nach der Ausbildungs- und Prüfungsordnung für den mittleren Verwaltungsdienst oder nach der Ausbildungs- und Prüfungsordnung für den mittleren Dienst der allgemeinen Finanzverwaltung

- und danach eine mindestens dreijährige einschlägige Berufspraxis oder
  - 2. eine mindestens sechsjährige Berufspraxis in den unter Ziffer 1 genannten oder vergleichbaren Tätigkeiten.«
  - bb) In Satz 2 werden die Wörter »im Sinne von« durch das Wort »nach« ersetzt.
  - b) In Absatz 2 wird nach der Angabe »Absatz 1« die Angabe »Satz 1 Nr. 1 und 2« eingefügt.
3. § 4 wird wie folgt geändert:
    - a) In Absatz 2 wird das Wort »Bereich« durch das Wort »Prüfungsteil I« und das Wort »Handlungsspezifische« durch das Wort »Handlungsorientierte« ersetzt.
    - b) Absatz 3 wird wie folgt gefasst:
 

»(3) Im Prüfungsteil II »Berufs- und arbeitspädagogische Qualifikationen sowie Führungskompetenzen« sind Qualifikationen in den folgenden beiden Fächern zu vermitteln:

      1. Vermittlung der Ausbildeignung im Sinne von § 2 Ausbildeignungsverordnung mit folgenden Inhalten:
        - Ausbildungsvoraussetzungen prüfen und Ausbildung planen,
        - Ausbildung vorbereiten und bei der Einstellung von Auszubildenden mitwirken,
        - Ausbildung durchführen und
        - Ausbildung abschließen;
      2. Vermittlung von Führungskompetenzen.«
  4. § 5 wird wie folgt geändert:
    - a) In Satz 2 wird die Angabe »§§ 13 Abs. 1, 14, 15, 16, 21 Abs. 3 und 4, 22 Abs. 3, 24 Abs. 1« durch die Angabe »§ 13 Absatz 1, §§ 16 und 21 Absatz 3 und 4 sowie § 22 Absatz 3« ersetzt.
    - b) Es wird folgender Satz angefügt: »§ 8 gilt entsprechend.«
  5. § 6 wird wie folgt geändert:
    - a) Absatz 2 wird wie folgt geändert:
      - aa) In Satz 1 werden die Wörter »einer berufsbildenden Schule« gestrichen.
      - bb) Satz 2 wird wie folgt gefasst:
 

»Als Lehrkraft kommen alle Personen in Betracht, die als Lehrkräfte im beruflichen Schulwesen – insbesondere auch in Fachschulen und Fachoberschulen an eigens für diese Fortbildung eingerichteten oder ähnlichen Bildungsgängen – oder an Hochschulen in verwaltungsbezogenen Studiengängen tätig sind.«
    - b) Absatz 3 wird wie folgt gefasst:
 

»(3) Für die Mitglieder werden nach Gruppen getrennt Stellvertreterinnen oder Stellvertreter berufen.«
    - c) In Absatz 5 Satz 1 wird das Wort »ihre« durch das Wort »die« ersetzt.

## 6. § 14 wird wie folgt geändert:

- a) In der Überschrift wird das Wort »Teil« durch das Wort »Prüfungsteil« ersetzt.
- b) Absatz 1 wird wie folgt gefasst:
 

»(1) Prüfungsteil I »Grundlegende und handlungsorientierte Qualifikationen« wird schriftlich und praktisch geprüft. Gegenstand der Prüfung sind die in § 4 Abs. 2 aufgeführten Fächer (Prüfungsbereiche).«
- c) Die bisherigen Absätze 2 und 3 werden aufgehoben.
- d) Der bisherige Absatz 4 wird Absatz 2. Die Angaben »in § 4 Absatz 2 genannten« werden durch das Wort »einzelnen« ersetzt.
- e) Absatz 5 wird aufgehoben.
- f) Der bisherige Absatz 6 wird Absatz 3; er wird wie folgt geändert:
  - aa) In Satz 4 wird das Wort »Prüfungsgebiete« durch das Wort »Prüfungsbereiche« ersetzt.
  - bb) Satz 2 und der bisherige Satz 8 werden aufgehoben.

## 7. § 15 wird wie folgt geändert:

- a) In der Überschrift wird das Wort »Teil« durch das Wort »Prüfungsteil« ersetzt.
- b) Absatz 1 wird wie folgt gefasst:
 

»(1) Der Prüfungsteil II »Berufs- und arbeitspädagogische Qualifikationen sowie Führungskompetenzen« wird schriftlich und praktisch geprüft. Gegenstand der Prüfung sind die in § 4 Absatz 3 aufgeführten Fächer (Prüfungsbereiche).«
- c) In Absatz 2 wird die Angabe »in § 4 Absatz 3 genannten« durch das Wort »einzelnen« ersetzt.
- d) Absatz 3 wird wie folgt geändert:
  - aa) In Satz 1 werden die Wörter »Der praktische Teil« durch die Wörter »Die praktische Prüfung« und die Wörter »der Präsentation oder« durch die Wörter »entweder einer Präsentation oder der« ersetzt. Nach dem Wort »und« werden die Wörter »jeweils nachfolgend« eingefügt.
  - bb) In Satz 2 werden die Wörter »Die Prüfung im praktischen Teil« durch das Wort »Sie« ersetzt.
- e) Absatz 4 wird aufgehoben.

## 8. § 19 wird wie folgt geändert:

- a) In Absatz 2 wird das Wort »Aufsichtführung« durch das Wort »Aufsichtsführung« ersetzt.
- b) Absatz 3 wird wie folgt gefasst:
 

»(3) Der Verlauf der praktischen Prüfung einer Prüfungsteilnehmerin/eines Prüfungsteilnehmers in einem Prüfungsteil ist jeweils durch die Prüferin/den Prüfer zu dokumentieren. Über die Feststellung und Bekanntgabe des Prüfungsergebnisses nach § 24 wird eine Niederschrift durch ein Mitglied des Prüfungsausschusses oder durch

einen vom Prüfungsausschuss beauftragten Dritten als Schriftführerin/Schriftführer gefertigt und von ihr/ihm sowie der/dem Vorsitzenden unterzeichnet. Eine Niederschrift über den Gesamtverlauf aller Prüfungen in einem Prüfungsteil ist von den Mitgliedern des Prüfungsausschusses und von der Schriftführerin/dem Schriftführer zu unterzeichnen.«

## 9. § 23 wird wie folgt geändert:

- a) Absatz 1 wird wie folgt gefasst:

»(1) Die Prüfungsleistungen sind wie folgt zu bewerten:

100–92 Punkte = die Leistung entspricht in besonderem Maße den Anforderungen;

91–81 Punkte = die Leistung entspricht voll den Anforderungen;

80–67 Punkte = die Leistung entspricht im Allgemeinen den Anforderungen;

66–50 Punkte = die Leistung weist zwar Mängel auf, entspricht aber im Ganzen noch den Anforderungen;

49–30 Punkte = die Leistung entspricht nicht den Anforderungen, lässt jedoch erkennen, dass Grundkenntnisse vorhanden sind

29–0 Punkte = die Leistung entspricht nicht den Anforderungen, selbst Grundkenntnisse sind nicht vorhanden.

Dabei sind nur volle Punkte zu vergeben.«

- b) Absatz 2 wird wie folgt geändert:

aa) In Satz 2 wird das Wort »Endpunktzahl« durch die Wörter »das Ergebnis des Prüfungsbereichs« ersetzt.

bb) Nach Satz 2 wird folgender Satz eingefügt: »§ 24 Absatz 2 Satz 1 und 2 gilt entsprechend.«

cc) Im neuen Satz 5 werden die Wörter »die Endpunktzahl« durch die Wörter »das Ergebnis des Prüfungsbereichs« ersetzt.

## 10. § 24 wird wie folgt geändert:

- a) Absatz 1 wird wie folgt gefasst:

»(1) Der Prüfungsausschuss stellt die Ergebnisse der schriftlichen und praktischen Prüfung und das Gesamtergebnis für jeden Prüfungsteil sowie das Endergebnis fest. Absatz 2 gilt jeweils entsprechend. Werden Prüfungsteile zeitlich auseinanderfallend geprüft, so übernimmt der zuletzt prüfende Prüfungsausschuss das Gesamtergebnis des zuerst geprüften Prüfungsteiles und stellt das Endergebnis fest.«

- b) Absatz 3 wird wie folgt gefasst:
- »(3) Im Prüfungsteil I werden zur Ermittlung des Ergebnisses der schriftlichen Prüfung die Ergebnisse aller Prüfungsbereiche addiert und durch zehn geteilt. Dabei darf nur in höchstens drei schriftlichen Prüfungsbereichen eine mangelhafte Leistung vorliegen. Im Durchschnitt der schriftlichen Prüfung müssen jedoch ausreichende Leistungen erbracht werden. Bei einer ungenügenden Prüfungsleistung in einem der schriftlichen Prüfungsbereiche oder in der praktischen Prüfung ist die Prüfung nicht bestanden. Zur Ermittlung des Gesamtergebnisses für den Prüfungsteil I werden das Ergebnis der schriftlichen Prüfung vierfach und das der praktischen Prüfung einfach gewertet, addiert und die so errechnete Summe durch fünf geteilt. Das Gesamtergebnis muss zum Bestehen mindestens ausreichend sein.«
- c) Absatz 4 wird wie folgt gefasst:
- »(4) Im Prüfungsteil II werden zur Ermittlung des Ergebnisses der schriftlichen Prüfung die Ergebnisse beider Prüfungsbereiche addiert und durch zwei geteilt. Bei einer nicht mindestens mit ausreichend bewerteten Prüfungsleistung in jedem der schriftlichen Prüfungsbereiche oder in der praktischen Prüfung ist die Prüfung nicht bestanden. Zur Ermittlung des Gesamtergebnisses für den Prüfungsteil II werden das Ergebnis der schriftlichen Prüfung zweifach und das der praktischen Prüfung einfach gewertet, addiert und die so errechnete Summe durch drei geteilt. Bei Prüfungsteilnehmerinnen/Prüfungsteilnehmern nach § 2 Absatz 3 oder 4 wird kein Gesamtergebnis für Prüfungsteil II gebildet; Satz 1 findet keine und Satz 2 findet entsprechende Anwendung.«
- d) Nach Absatz 4 wird folgender Absatz 5 eingefügt:
- »(5) Zur Ermittlung des Endergebnisses der Fortbildungsprüfung sind das Gesamtergebnis für den Prüfungsteil I fünffach und das Gesamtergebnis für den Prüfungsteil II einfach zu werten, zu addieren und die so errechnete Summe durch sechs zu teilen. Bei Prüfungsteilnehmerinnen/Prüfungsteilnehmern nach § 2 Absätze 2 bis 4 wird kein Endergebnis ermittelt.«
- e) Der bisherige Absatz 5 wird Absatz 6.
11. § 25 wird wie folgt geändert:
- a) Absatz 1 wird wie folgt gefasst:
- »(1) Wer die Prüfung bestanden hat, erhält von der zuständigen Stelle ein Zeugnis.«
- b) Absatz 2 wird wie folgt geändert:
- aa) Im einleitenden Satzteil wird das Wort »außerdem« gestrichen.
- bb) In Buchstabe c werden die Wörter »Prüfung sowie« durch die Angabe »Prüfung,« ersetzt.
- cc) Nach Buchstabe c werden folgende neuen Buchstaben d und e eingefügt:
- »d) das Endergebnis nach § 24 Absatz 5, sofern die Prüfung in beiden Prüfungsteilen vollständig abgelegt wurde,
- e) den Hinweis, dass der mit der Fortbildungsprüfung erlangte Abschluss im Deutschen und Europäischen Qualifikationsrahmen dem Niveau 6 zugeordnet ist (vgl. Bekanntmachung vom 1. August 2013, BAnz AT 20.11.2013 B2) sowie«.
- dd) Der bisherige Buchstabe d wird Buchstabe f.
- c) Absatz 3 wird wie folgt gefasst:
- »(3) Das Zeugnis enthält auf der Rückseite die Ergebnisse der schriftlichen und praktischen Prüfungen und die Gesamtergebnisse der beiden Prüfungsteile sowie den Bewertungsmaßstab nach § 23 Absatz 1. Bei Prüfungsteilnehmerinnen/Prüfungsteilnehmern nach § 2 Absatz 2 bis 4 werden Ergebnisse der schriftlichen und praktischen Prüfung und Gesamtergebnisse von Prüfungsteilen ausgewiesen, soweit sie abgelegt wurden. Sofern der Prüfungsteil I oder der Prüfungsteil II aus einer anderen Prüfung anerkannt wird, ist dies auf dem Zeugnis anstelle der Bewertung zu vermerken.«
- d) Absatz 4 wird aufgehoben.
12. § 27 wird wie folgt geändert:
- a) In Absatz 2 Satz 1 wird die Angabe »bzw.« durch das Wort »oder« ersetzt.
- b) In Absatz 4 wird das Wort »sinngemäß« durch das Wort »entsprechend« ersetzt.
13. Die Anlagen werden wie folgt geändert:
- a) In Anlage 1 bis 3 wird jeweils das Wort »Teil« durch das Wort »Prüfungsteil« ersetzt.
- b) In Anlage 1 wird die Angabe »1. Ausbildungsvoraussetzungen prüfen und Ausbildung planen« durch die Angabe »1. Vermittlung der Ausbilder-eignung im Sinne von § 2 Ausbildereignungsverordnung« ersetzt und ihr in der gleichen Zeile die Angabe »60 Std.« zugeordnet. Die Angaben »2. Ausbildung vorbereiten und bei der Einstellung von Auszubildenden mitwirken«, »3. Ausbildung durchführen«, »4. Ausbildung abschließen« sowie das Klammersymbol werden gestrichen. Die Angabe »5. Vermittlung von Führungskompetenzen« wird durch die Angabe »2. Vermittlung von Führungskompetenzen« ersetzt.
- c) In Anlage 2 Seite 1 wird nach der Angabe »bestanden.« in neuer Zeile folgender Satz angefügt: »Dieser Abschluss ist im Deutschen und Europäischen Qualifikationsrahmen dem Niveau 6 zugeordnet (vgl. Bekanntmachung vom 1. August 2013, BAnz AT 20.11.2013 B2).«



d) In Anlage 3 werden die Wörter »Schriftliche Prüfung« jeweils durch die Wörter »Ergebnis der schriftlichen Prüfung«, die Wörter »Praktische Prüfung« jeweils durch die Wörter »Ergebnis der praktischen Prüfung« und das Wort »Endpunktzahl« jeweils durch das Wort »Ergebnis« ersetzt. Das Wort »Summe« wird jeweils gestrichen und die Angabe »?« jeweils durch das Wort »Summe« ersetzt.

e) Anlage 4 wird wie folgt gefasst:

**[Anlage 4] Bewertung Prüfungsteil II**

	Dauer	Punkte	Gewichtung	
<b>Ergebnis der schriftlichen Prüfung</b>				
1. Vermittlung der Ausbildeignung	90 Min.	100	x1	
2. Vermittlung von Führungskompetenzen	90 Min.	100	x1	
				Summe
				/ 2
				<b>Ergebnis</b>
				dividiert durch die Zahl der tatsächlich geprüften Prüfungsbereiche (im Regelfall 2) gerundet
<b>Ergebnis der praktischen Prüfung</b>				
	45 Min.	100	x 1	
				<b>Ergebnis</b>
				gerundet
<b>Gesamtergebnis</b>				
Schriftliche Prüfung		s.o.	x2	
Praktische Prüfung		s.o.	x1	
				Summe
				/ 3
				<b>Gesamtergebnis</b>
				dividiert durch 3

Artikel 2

1. Die Änderung wurde am 23. April 2015 vom Innenministerium Baden-Württemberg gemäß § 56 Absatz 1 Satz 2 in Verbindung mit § 47 Absatz 1 Satz 2 BBiG genehmigt.
2. Sie tritt am Tag nach ihrer Bekanntmachung in Kraft.

KARLSRUHE, den 17. Juni 2015

KRESSL





**HERAUSGEBER**

Staatsministerium Baden-Württemberg,  
Richard-Wagner-Straße 15, 70184 Stuttgart.

**SCHRIFTLEITUNG**

Staatsministerium, Oberamtsrat Alfred Horn  
Fernruf (07 11) 21 53-302.

**VERTRIEB**

Staatsanzeiger für Baden-Württemberg GmbH,  
Postfach 1043 63, 70038 Stuttgart.

**DRUCKEREI**

Offizin Scheufele in Stuttgart.

**BEZUGSBEDINGUNGEN**

Laufender Bezug durch den Vertrieb, jährlich 65 Euro. Mehrwertsteuer wird nicht erhoben. Der Bezug kann zwei Monate vor dem 31. Dezember eines jeden Jahres gekündigt werden.

**VERKAUF VON EINZELAUSGABEN**

Einzelausgaben werden durch die Versandstelle des Gesetzblattes, Staatsanzeiger für Baden-Württemberg GmbH, Postfach 1043 63, 70038 Stuttgart (Breitscheidstraße 69, 70176 Stuttgart), Fernruf (0711) 6 66 01-43, Telefax (0711) 6 66 01-34, abgegeben. Der Preis dieser Ausgabe beträgt 8,30 Euro (einschließlich Porto und Versandkosten). Mehrwertsteuer wird nicht erhoben.

---